

LLI-431

# “Starpreģionu sadarbība ilgtspējīgai, integrētai un viedai plānošanai”

Viedā plānošana | Smart Planning

Noslēguma konference

## PROJEKTA NOZĪMĪGĀKIE REZULTĀTI

12.10.2022, Ventspils

*Aiga Meri,*  
Kurzemes plānošanas reģions,  
Projektu nodaļas vadītāja



KURZEMES  
PLĀNOŠANAS  
REĢIONS



**Vadošais partneris:** Kurzemes plānošanas reģions

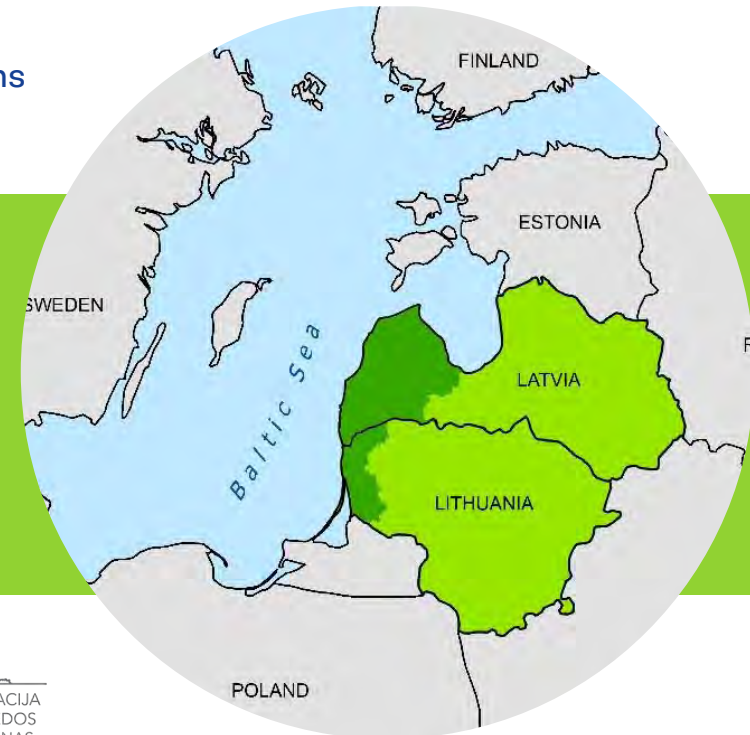
**Partneris:** Klaipēdas reģiona asociācija

**Projekta ilgums:** 29 mēneši, 01.06.2020 – 31.10.2022

**Budžets:** 363 237,51 EUR

t.sk. 308 751,88 EUR ERAF un  
54 485,63 EUR pašu līdzfinansējums

Projekta mērķis ir stiprināt vietējo un reģionāla līmeņa ieinteresēto pušu kapacitāti telpiskajā un attīstības plānošanā, integrējot pārrobežu perspektīvu stratēģiskajā plānošanā, lai veicinātu saskaņotu attīstību un produktīvu pārrobežu sadarbību.



## Projekta rezultāti:

# Izstrādātie attīstības plānošanas dokumenti

Izstrādātas abu reģionu specializācijas un attīstības stratēģijas ilgtspējīgai resursu apsaimniekošanai un unikālo attīstības iespēju identificēšanai reģionu konkurētspējas saglabāšanai

## KLAIPĒDAS REĢIONĀ:

- Rīcības plāns Klaipēdas reģiona horizontālo prioritāšu attīstībai
- Funkcinālo zonu attīstības analīze
- Reģionālās ekosistēmas koordinācijas modelis
- Klaipēdas reģiona rīcības plāns nākotnes specializācijas kontekstā”



- + 4 darba semināri,
- + 4 diskusijas,
- + 2 publiskās apspriešanas sanāksmes

**Kopā: 77 dalībnieki**



## Projekta rezultāti:

# Izstrādātie attīstības plānošanas dokumenti

## KURZEMES REĢIONĀ:

- Kurzemes reģiona pašreizējās situācijas telpiskā un sociālekonomiskā analīzē
- Esošo pārrobežu funkcinālo zonu un pieejamo pārrobežu pakalpojumu analīzē
- Kurzemes plānošanas reģiona viedās specializācijas iespējas
- Vadlīnijas Viedās specializācijas sekmēšanai pašvaldību attīstības programmās
- Priekšlikumi Kurzemes plānošanas reģiona nākotnes prioritātēm ilgtspējīgas attīstības stratēģijā



## 5 tematiskie semināri:

- ✗ 30.09.2020
- ✗ 02.12.2020
- ✗ 16.12.2020
- ✗ 11.02.2021
- ✗ 15.02.2021

Kopā: **227 dalībnieki**

Pārrobežu seminārs 27.04.2021 | **29 dalībnieki**

# Inovāciju nometnes


Inovāciju nometnēs ar komandas veidošanas metodes paņēmieniem, tika veidota un stiprināta sadarbība starp abu reģiona pašvaldību pārstāvjiem, diskutēts par būtiskākajiem pārrobežu izaicinājumiem vietējā un reģionālā līmenī

+ **Palanga, 2.–3.septembris, 2021**

Dalībnieki: **9** no Kurzemes reģiona un **12** no Klaipēdas reģiona

+ **Kuldīga, 6.–7.aprīlis, 2022**

Dalībnieki: **10** no Kurzemes reģiona un **10** no Klaipēdas reģiona




# Kapacitātes celšanas un līderības programma

Abu reģionu pašvaldību pārstāvjiem ar mērķi palielināt lēmumpieņēmēju un vietējā līmeņa ekspertu kapacitāti efektīvākai vietēja un reģionāla līmeņa pakalpojumu nodrošināšanai, kā arī veicināt lielāku politisko apņemšanos reģionu ekonomiskās transformācijas procesu uzlabošanā.

- + **Skuodas**, 24.–25.maijs, 2022 | **36** dalībnieki
- + **Nica**, 8.septembris, 2022 | **36** dalībnieki
- + **Kuldīga**, 23.septembris, 2022 | **24** dalībnieki
- + **Sventāja**, 5.oktobris, 2022 | **36** dalībnieki
- + **Skuodas**, 14.oktobris, 2022
- + **Saldus**, 27.oktobris, 2022

Pārrobežu sadarbību veicinoši darbsemināri ar mērķi vārst uzmanību uz pārrobežu sadarbības ietvaros kopīgi risināmiem **vides aizsardzības, tūrisma, sociālās** jomas jautājumiem un **pašvaldību pakalpojumu un kapacitātes** stiprināšanas izaicinājumiem;



# Pieredzes apmaiņas un labās prakses brāucieni

Lai iepazītu Polijas un Somijas dažādu reģionālo institūciju, izglītības, uzņēmējdarbības atbalsta iestāžu un ostu pieredzi attīstības plānošanā, viedās specializācijas ieviešanā un sadarbības modeļus ar citām institūcijām, uzņēmējiem, valsts un pašvaldību iestādēm.


- + **4.–8.oktobris, 2021** Pomožes vojevodiste, Gdaņskas – Gdiņas – Sopotas Trīspilsēta, Polijā
- + **16.–19.maijs, 2022** Dienvidrietumu reģions un Turku pilsēta, Somijā

Dalībnieki: **9** no Kurzemes reģiona un **9** no Klaipēdas reģiona



# “Rokasgrāmata pārrobežu plānošanai”

Apkopotas projekta ietvaros gūtās atziņas, identificētie pārrobežu sadarbības izicinājumi un piedāvāti risinājumi to novēršanai.





# Projekta **Smart Planning** sniegtās iespējas



- Sagatavot abu reģionu plānošanas dokumentus
- Satikt un iepazīt kolēģus no kaimiņreģiona pāri robežai
- Gūt jaunu pieredzi un zināšanās kaimiņvalstīs Polijā un Somijā
- Diskutēt par kopīgiem pārrobežu izaicinājumiem
- Iedvesmoties un rast idejas jaunām attīstības iniciatīvām
- Atrast partnerus nākotnes projektos un citās sadarbības iniciatīvās



# Paldies par uzmanību!

**Aiga Meri**


Kurzemes plānošanas reģions  
Projektu nodaļas vadītāja  
[aiga.meri@kurzemesregions.lv](mailto:aiga.meri@kurzemesregions.lv)  
fb [kurzemesregions](https://www.facebook.com/kurzemesregions)  
[www.kurzemesregions.lv](http://www.kurzemesregions.lv)



KURZEMES  
PLĀNOŠANAS  
REĢIONS



ASOCIACIJA  
KLAIPĒDOS  
REĢIONAS



**VENTSPILS PILSĒTAS  
INICIATĪVAS  
ENERGOEFEKTĪVITĀTES  
JOMĀ**



**Austris Galindoms**

Ventspils valstspilsētas pašvaldības iestādes  
«Ventspils domes administrācija»  
Ekonomikas un iepirkumu nodaļas vadītājs

## Piemērs projekta ieviešanas procesam

---

- Identificēta vajadzība;
- Iekļauta plānošanas dokumentos;
- Vietas meklēšana. APN, atbildīgās struktūrvienības;
- Meta izstrāde;
- Pasūtītājs piesaista pasūtītāja funkciju veicēju;
- Iepirkums par realizāciju;
- Uzraudzība realizācijas laikā;
- Darbs sasniedzamo rezultātu sasniegšanai.

## Koncertzāle «Latvija» un Valsts Ventspils Mūzikas vidusskola



Ēkai jau 2003. gadā konstatēts avārijas stāvoklis.

## Koncertzāle «Latvija» un Valsts Ventspils Mūzikas vidusskola

**1.vieta** nominācijā „Energoefektīvākā publiskā ēka Latvijā 2020”

**1.vieta** nominācijā Ilgtspējīgākā ēka «Ilgtspējība arhitektūrā, būvniecībā, dizainā 2020”

**1.vieta** 2019. gada labākā būve Latvijā

**1.vieta** IFD AWARD 2019 nominācijā – (ventilējamās) fasādes

Gada zaļākais iepirkums 2017

Ilgtspējīgākais projekts Latvijā 2016

Projekta kopējais budžets **40 milj. EUR**, t.sk. EKII finansējums **15 milj. EUR**



# Piejūras brīvdabas muzejs



## Piejūras brīvdabas muzejs

- Vēsturisko zvejas laivu, kutera un seno burinieku priekšmetu atjaunošana un ekspozīcijas izveide (2018), budžets 0,2 milj. EUR, EJZF finansējums 0,19 milj. EUR
- Laivu nojumes būvniecība (2021), budžets 0,45 milj. EUR, EJZF finansējums 0,36 milj. EUR
- Zvejas laivu kolekcijas restaurācija (2021), budžets 0,4 milj. EUR, EJZF finansējums 0,35 milj. EUR





**Piejūras Brīvdabas muzeja ēkas būvniecība, ekspozīcijas izveide** (Ziemeļkurzemes kultūrvēsturiskā un dabas mantojuma saglabāšana, eksponēšana un tūrisma piedāvājuma attīstība (SAM 5.5.1.))

Multifunkcionālas ēkas būvniecība, ekspozīcijas izveide, muzeja ieejas mezgla labiekārtošana

Realizācija: 2018 - 2023

Projekta **kopējais budžets 6 milj. EUR**, t.sk. ERAF finansējums 4,5 milj. EUR

**Vadošais partneris:** Ventspils muzejs

**Partneri:** Ventspils novada pašvaldība

Jūrkalnes Romas katoļu draudze

Talsu novada pašvaldība



## Ekspozīcija

“Pie jūras un zemēs:  
Ziemeļkurzemes tradicionālais dzīvesveids 19.-20. gadsimtā”

Realizācija: 2019 - 2023

Kopējās izmaksas: **1,1 milj. EUR**, t.sk. ERAF finansējums 0,3 milj. EUR (SAM 5.5.1.), EJZF 0,7 milj. EUR (Lauku atbalsta dienesta projekts)

## Sabiedriskais centrs Gāliņciemā (SAM 5.5.1.)

Plaša un mūsdienīga bibliotēka, tiks piedāvātas izstādes, koncerti, tikšanās, interešu klubi, pakalpojumi, kas saistīti ar tradicionālā dzīvesveida izkopšanu un saglabāšanu, godinot ventiņu valodu un folkloru, seno arodu prasmes, literatūru un rakstniecību, kultūras un dabas mantojumu

Realizācija: 2019 - 2023

Kopējais finansējums: **2,8 milj. EUR**, t.sk. ERAF finansējums 2,4 milj. EUR



## Attīstīt videi draudzīgu sabiedriskā transporta infrastruktūru Ventspilī (eBuss) (4.5.1.2. pasākums)

- **15 jauni**, videi draudzīgāki **sabiedriskā transporta transportlīdzekļi**, t.sk. 14 mazas ietilpības elektrobusi un 1 lielas ietilpības autobuss ar duālo degvielas sistēmu (hibrīds – elektrība/dīzeļdegviela)
- **3 elektrobusu uzlādes stacijas**

Realizācija: 2018 - 2023

Kopējais finansējums: **6,6 milj. EUR**, t.sk. KF finansējums 4,6 milj. EUR



# Riski 2014. – 2020. gada ES fondu plānošanas perioda noslēgumā

- Ģeopolitiskā nenoteiktība
- Sankciju ietekme
- Energoresursu krīze
- Piegāžu ķēdes

## Iespējamā ietekme:

- Izmaksu sadārdzinājums projektos
- Neiekļaušanās laika grafikos un projektu īstenošanas termiņos



## Konkurences padomes 30.07.2021. lēmums Nr. 22 t.s. būvnieku karteļa lietā

### Ietekme:

- Īstenošanā esošajos projektos **ieturētais 10% ES fondu finansējuma apjoms jāfinansē pašvaldībai**
- Nav zināms termiņš, kad un vai pašvaldība atgūs ieturētos 10% ES fondu finansējumu
- Realizētajos projektos pastāv risks, ka pašvaldībai būs jāatmaksā saņemtais EKII un valsts budžeta finansējums 10 % apmērā



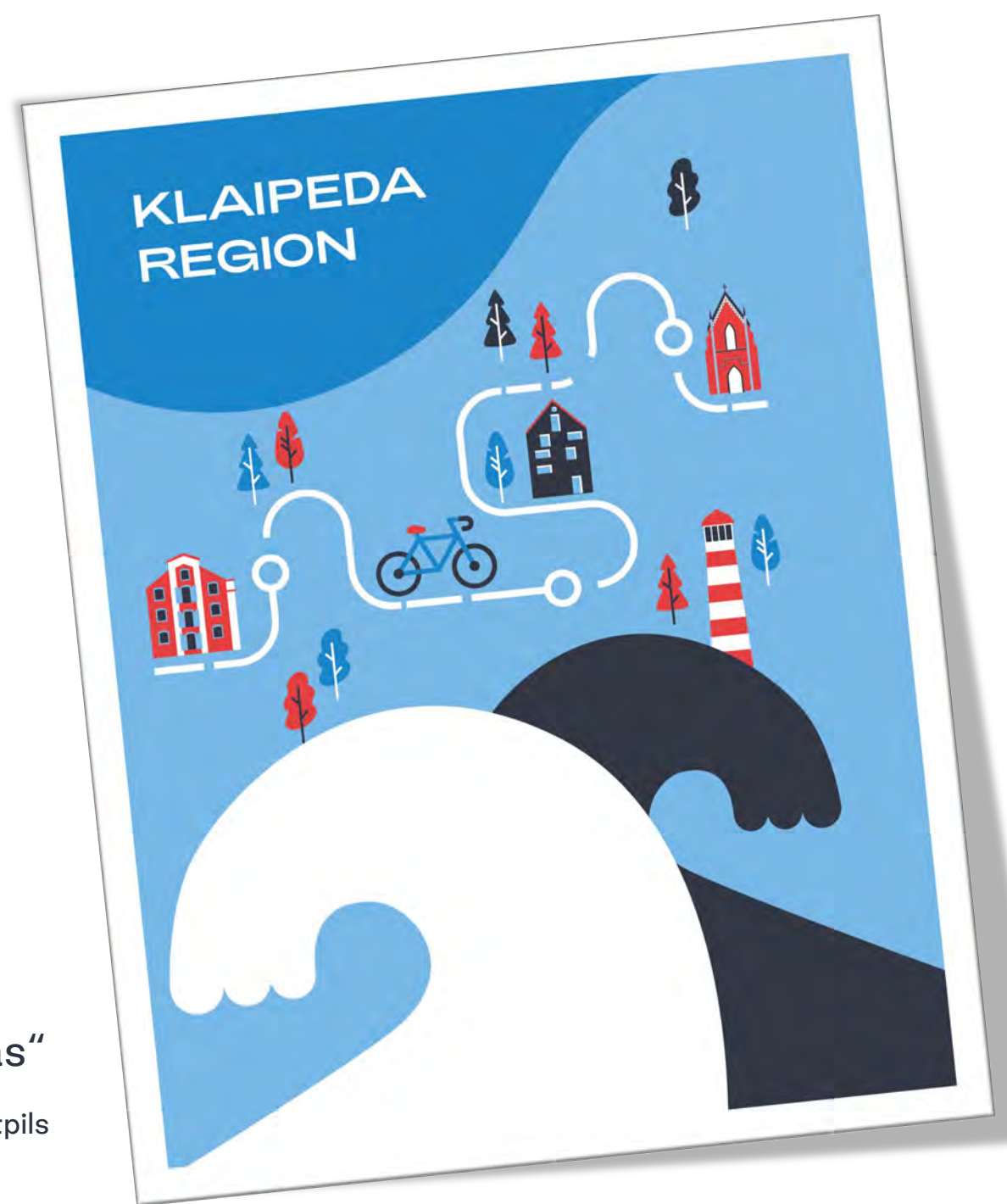
**Paldies!**



# ĮKVĖPIANTI PARTNERYSTĖ: Klaipėdos regiono specializacijos strategija iki 2030 m.

EGLĖ STONKĖ | Asociacija „Klaipėdos regionas“

„Smart Planning“ projekto baigiamoji konferencija | 2022-10-12 Venstpils



**ASOCIACIJA**





# ASOCIACIJA „KLAIPĖDOS REGIONAS“

Savarankiška, „iš  
apačios“ kylanti  
partnerystė ir  
bendradarbiavimas

Esame daugiau nei 10 metų veikianti organizacija.

Pagrindinis tikslas – stiprinti savivaldybių partnerystę ir bendrų, aktualių regioninių klausimų sprendimą.

- Regiono specializacijos proceso koordinavimas
- Regioninės bendradarbiavimo platformos (ekosistemos) kūrimas
- Tarptautinės partnerystės ir projektai



# AKR NARIAI

Klaipėdos miesto savivaldybė  
Klaipėdos rajono savivaldybė  
Kretingos rajono savivaldybė  
Neringos savivaldybė  
Palangos miesto savivaldybė  
Skuodo rajono savivaldybė  
Šilutės rajono savivaldybė



# REGIONINĖ POLITIKA LIETUVOJE

60

Vietos savivaldybių

10

Administracinių regionų

NUTS3 regionai

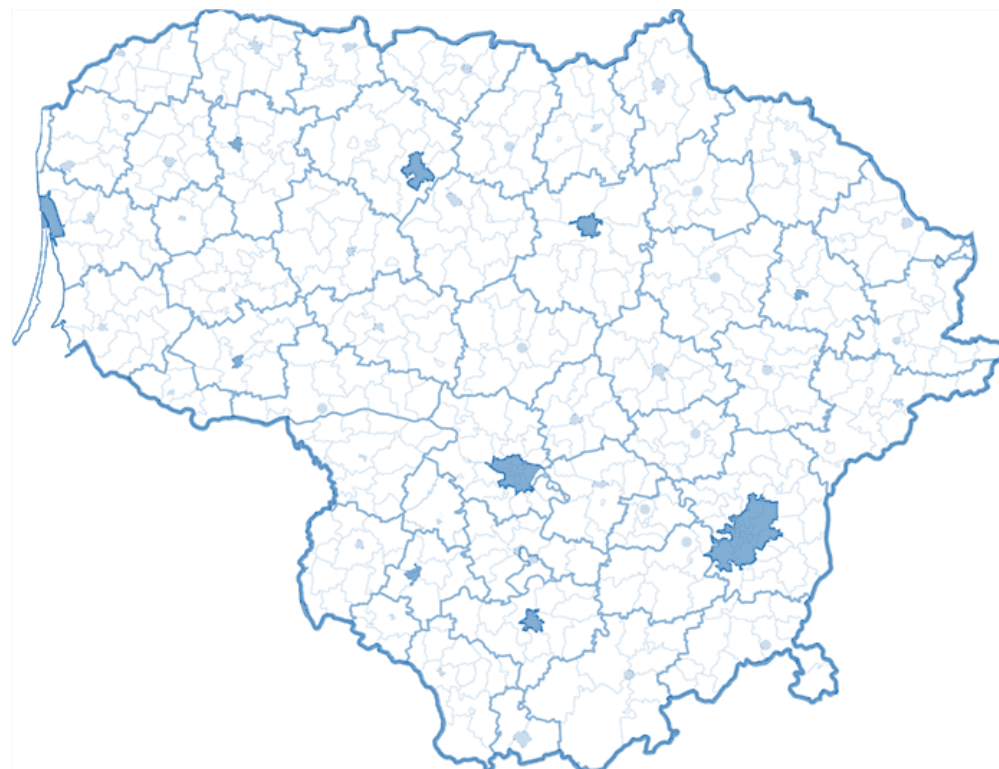
Regionų plėtros tarybos

2

Statistiniai regionai

Sostinės regionas

Vidurio ir Vakarų Lietuvos regionas



# REGIONŲ SPECIALIZACIJA



# KLAIPĖDOS REGIONO SPECIALIZACIJOS STRATEGIJA IKI 2030 M.



Tai **ilgalaikis** regiono partnerių sutartas planas, kaip regionas tobulės ir keisis, **visiems kartu** sprendžiant kylančias regionines problemas, sutelkiant turimus resursus (ir pritraukiant naujus) regiono konkurencingumui didinti.

**Specializacijos strategija** yra **regiono plėtros dokumentas**, apibrėžiantis regiono savivaldų, verslo, mokslo ir švietimo bei bendruomeninių struktūrų sutartą **regiono plėtros viziją, jos įgyvendinimo kryptis ir priemones.**

# SVARBI IR EUROPOS SĄJUNGOJE, IR LIETUVOJE

Lietuvos regionai specializacijos kontekste dar **naujokai**, tuo tarpu pažengusių ES šalių regionai įgyvendina jau antrąjį ar trečiąjį specializacijos strategijų etapą, t. y. specializacijas grynina, adaptuoja ir plėtoja daugiau nei 10–15 m.

Regionų specializacijos svarba ir būtinybė įtvirtinta ir svarbiausiuose **Lietuvos strateginiuose dokumentuose**:

- *LR teritorijos bendrajame plane iki 2030 m.;*
- *2021–2030 m.*

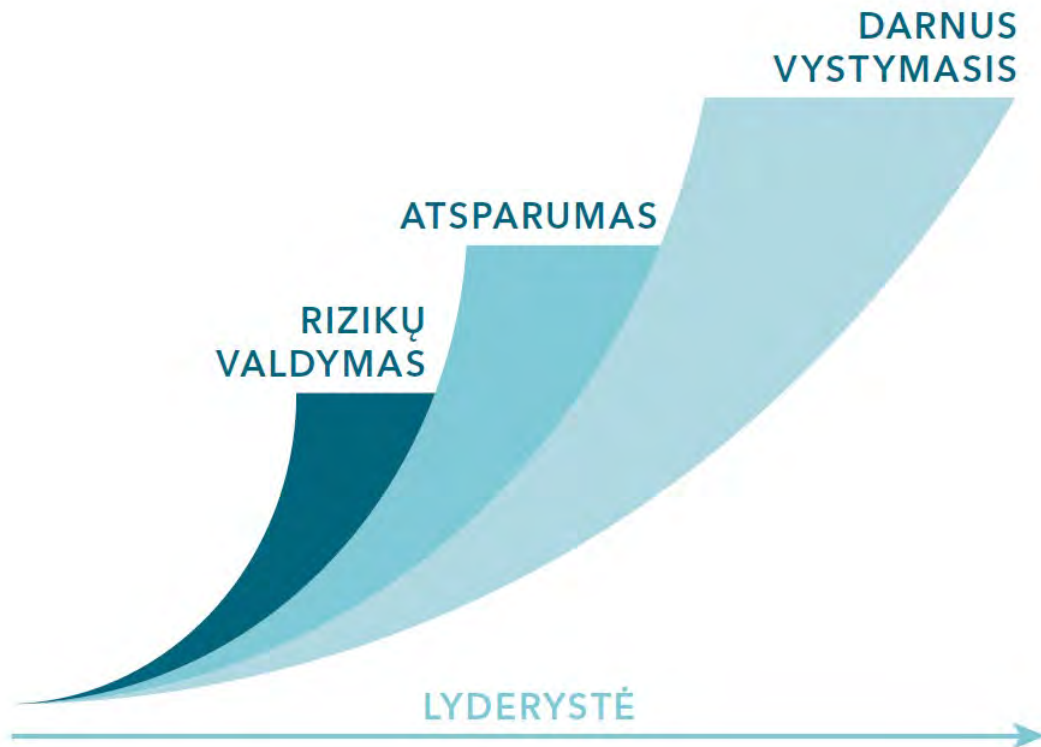
*Nacionaliniame pažangos plane*

- *Regioninės plėtros įstatyme*

Regioninė specializacija yra pagrindinė ES **regionų politikos stiprinimo priemonė.**

**Regioninė specializacija – raktas į konkurencingą regiono raidą ir augimą!**

Specializacijos sėkmė priklauso nuo visų dalyvių **įsitraukimo**, **pasitikėjimo** ir noro kartu stiprinti regioną.



**KLAIPĖDOS REGIONO  
SPECIALIZACIJOS  
STRATEGIJA  
IKI 2030 M.  
(KRSS2030)**






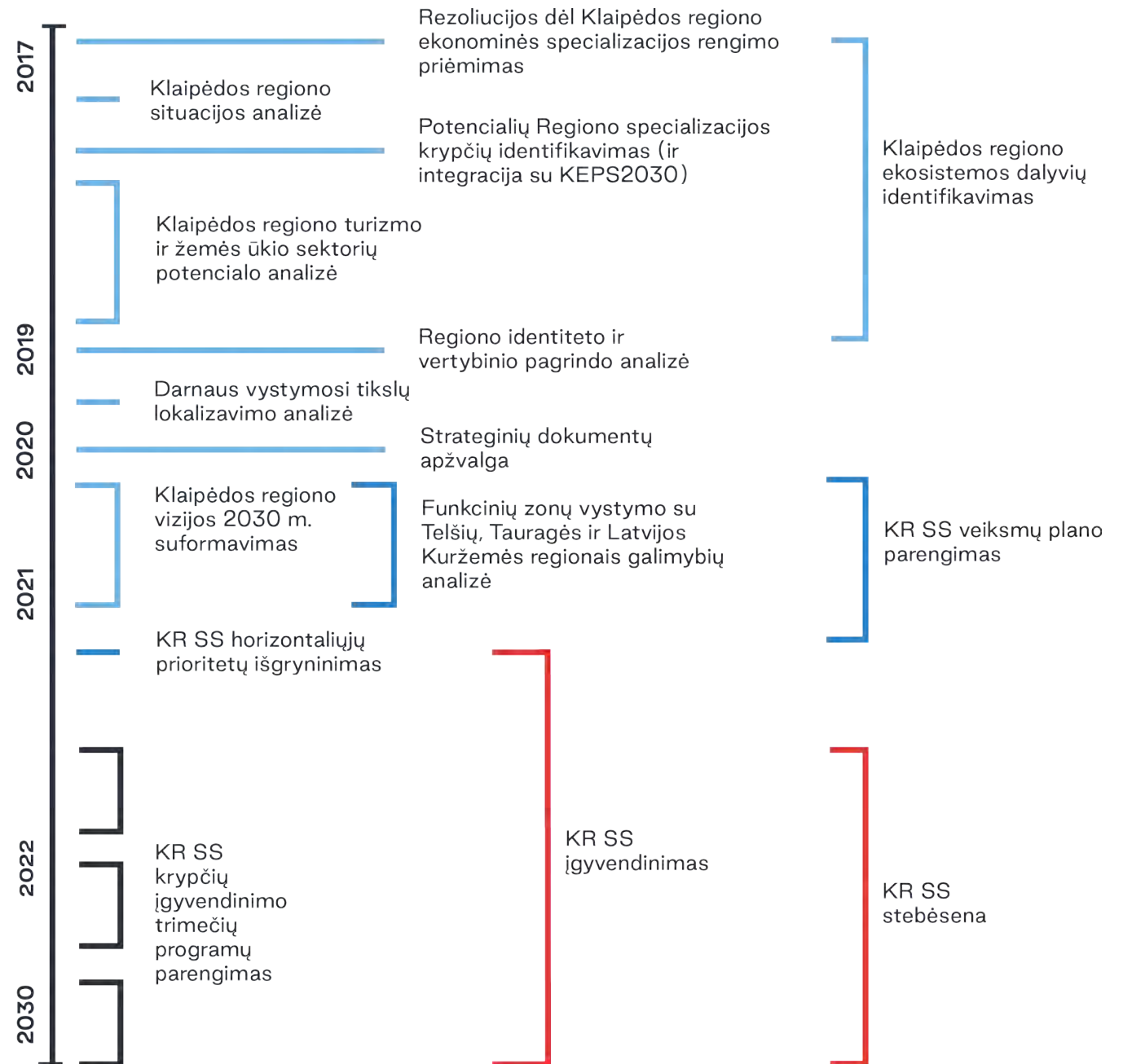
The specialization strategy of the Klaipeda Region



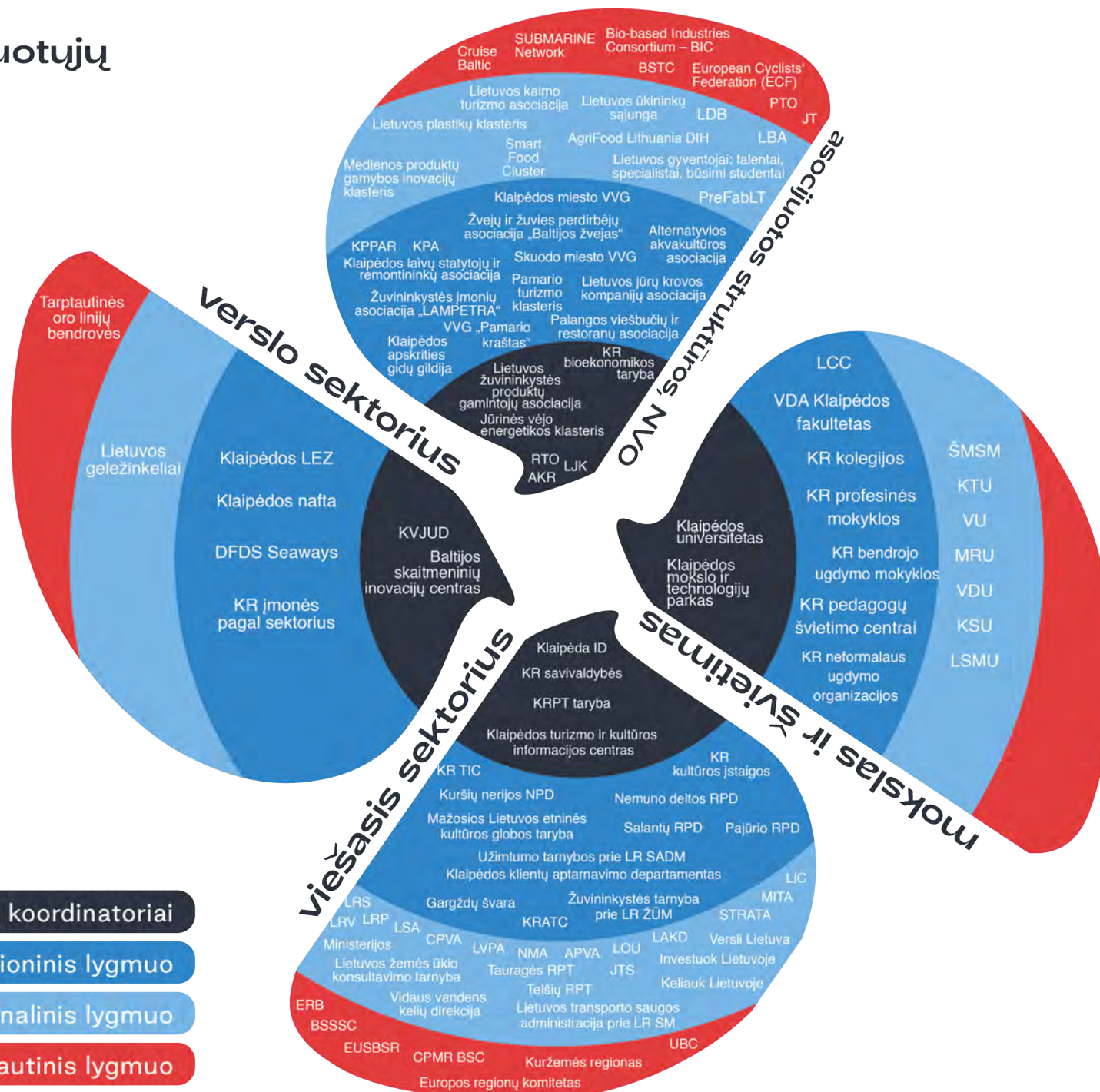
- virš 350 įtrauktųjų
- 130 susitikimų
- 4 sektoriai
- Nr. 1 Lietuvoje
- žingsniu prekyje



# REGIONO SPECIALIZACIJOS RENGIMO PROCESAS



# KR SS suinteresuotųjų šalių žemėlapis



Veiksmų plano priemonių koordinatoriai

Vidinė aplinka: Regioninis lygmuo

Išorinė aplinka: Nacionalinis lygmuo

Išorinė aplinka: Tarptautinis lygmuo

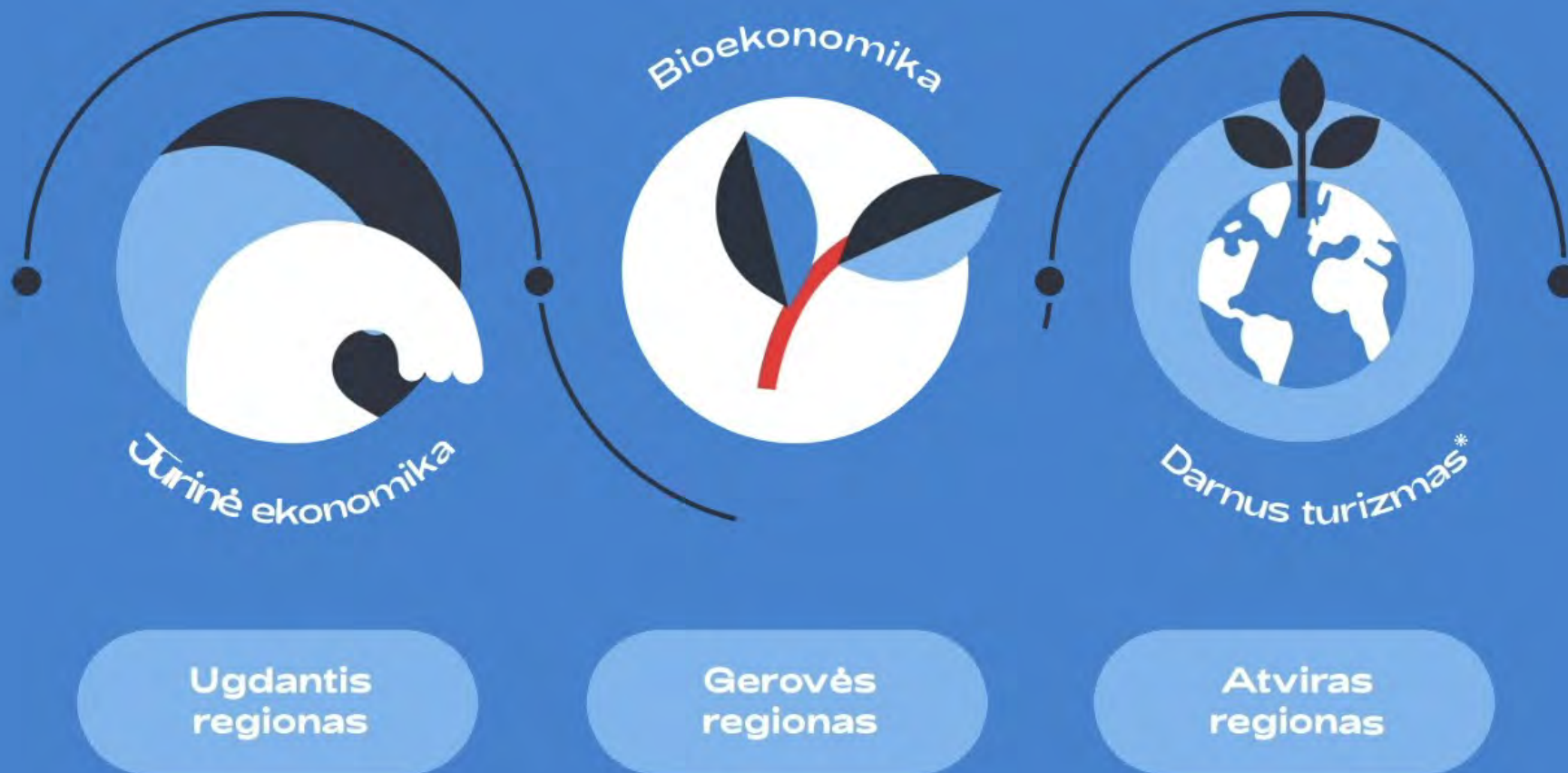
Klaipėdos regiono vizija iki 2030 m.:

**Vakarų Lietuva - tvarios jūrinės ekonomikos lyderė Baltijos jūros regione, turtinga patirčių apsilankantiems ir dosni gerovės gyvenantiems**

- **tvari jūrinė ekonomika**
- **lyderystė Baltijos jūros regione**
- **patirtys apsilankantiems**
- **gerovė gyvenantiems**



# KLAIPĖDOS REGIONO SPECIALIZACIJOS STRATEGIJA IKI 2030 M.



PAŽANGIOS PRAMONĖS EKONOMIKA PASLAUGŲ EKONOMIKA

\*Darnus jūrinis ir pakrančių turizmas

# JŪRINĖ EKONOMIKA

**Tikslas: Pasiesti, kad Klaipėdos regionas iki 2030 taptų moderniu ir patraukliu investicijoms jūrinės ekonomikos lyderiu Pietryčių Baltijoje**



- Išvystyti jūrinės ekonomikos sektorių Klaipėdos regione ir įtvirtinti stiprų jūrinės ekonomikos centrą
- Klaipėdos valstybiniame jūrų (KVJ) uoste ir pradėti intensyviai kurti inovatyvias technologijas jūrinės ekonomikos poreikiams tenkinti
- Išvystyti Lietuvos laivų statybos ir remonto sektorių į inovatyvią, konkurencingą, žaliojo kurso tikslus atliepiančią pramonės šaką
- Išvystyti žuvininkystę Klaipėdos regione į tvarų ir aukštos kokybės mokslu grįstą sektorių

**5-10% išaugęs bendras jūrinės ekonomikos indėlis Lietuvos BVP**

**15% išaugusi Klaipėdos regiono BVP vertė**

**30% išaugusi regiono laivų statybos ir remonto sektoriaus apyvarta**

**50% išaugusi regione augintos aukštesnės vertės žuvies produkcijos dalis**

# BIOEKONOMIKA

Tikslas: Iki 2030 m. tapti lyderiaujančiu bioekonomikos regionu nacionaliniu ir Baltijos jūros makroregiono lygmeniu



- Skatinti tarpsektorinį bendradarbiavimą ir klasterizaciją
- Aktyviai dalyvauti bioekonomikos plėtra užsiimančių organizacijų veikloje ir pozicionuoti Klaipėdos regioną kaip bioekonomikos regioną
- Skatinti bioekonomikos srities mokslinius tyrimus, inovacijas ir verslo plėtrą
- Skatinti žiedinės bioekonomikos plėtrą
- Skatinti tvarų regiono biomasės išteklių panaudojimą ir iš jų pagamintų produktų realizavimą vietos rinkoje

**Bioekonomikos sektoriaus  
sukuriamo BVP metinis  
augimas 3,5%**

**Dirbančiųjų sektoriuje  
skaičiaus augimas**

# DARNUS JŪRINIS IR PAKRANČIŲ TURIZMAS



**Tikslas. Stiprinti Klaipėdos regiono jūrinio ir pakrančių turizmo konkurencingumą, vadovaujantis darnios plėtros principais**

- Užtikrinti efektyvų Klaipėdos regiono, kaip turistinės vietovės, valdymą;
- Įgyvendinti Klaipėdos regiono turizmo srities suinteresuotų šalių bendradarbiavimo skatinimo priemones;
- Kurti išskirtinį Klaipėdos regiono darnaus jūrinio ir pakrančių turizmo įvaizdį ir kryptingai vykdyti turizmo rinkodaros veiklą;
- Vystyti bendrus Klaipėdos regiono jūrinio ir pakrančių turizmo produktus;
- Sukurti patrauklią turizmo aplinką, vadovaujantis Klaipėdos regiono turizmo infrastruktūros plėtros prioritetais ir darnios plėtros principais.

**Turistų pasitenkinimo indeksas 95%**

**Regiono žinomumo rodiklis 95%**


**Turistų išlaidų didėjimas 90%**

**Nakvynių skaičiaus augimas 90%**



# PAŽANGI PRAMONĖS EKONOMIKA

Tikslas. Vystyti pažangiais sprendimais grįstą tarptautiniu mastu konkurencingą Klaipėdos regiono pramonę



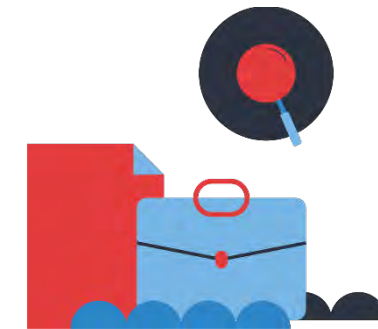
- Skatinti pramonės skaitmeninę transformaciją
- Skatinti su jūrine ir bioekonomika susijusių pažangių pramonės įmonių plėtrą

Regiono apdirbamosios pramonės sektoriaus darbuotojo sukuriama pridėtinė vertė per metus 35 000 Eur

Klaipėdos regiono pažangios pramonės įmonių dalis, palyginti su visa pramone, 50%

# PASLAUGŲ EKONOMIKA

Tikslas. Didinti paslaugų ekonomikos dalį Klaipėdos regione užtikrinant būtinąsias prielaidas tvariam Klaipėdos regiono konkurencingumui ir plėtrai



- Pritraukti aukštos kvalifikacijos darbo jėgą ir talentus į regioną specializacijos srityse
- Regiono mastu vykdyti laikmetį atitinkančią, tarpusavyje sinchronizuotą urbanistinę nekilnojamo turto ir su juo susijusios infrastruktūros plėtrą
- Užtikrinti patogų regiono pasiekiamumą ir judumą viduje
- Skatinti investicijas į paslaugų ekonomikos ir verslo plėtrą specializacijos kryptyse Klaipėdos regione
- Didinti viešojo valdymo ir viešųjų paslaugų kokybę

6% Klaipėdos regiono BVP augimas

3% dirbančiųjų skaičiaus augimas

10% išaugęs pasitenkinimas viešojo sektoriaus paslaugomis

# KR SS VEIKSMŲ PLANAS IKI 2030 M.

## ĮGYVENDINIMUI TRIMETĖS VEIKSMŲ PROGRAMOS

**KR SS veiksmų planas**  
I Kryptis. Jūrinė ekonomika

Nr.	Tikslai, uždaviniai ir priemonės	Įgyvendinimo stebėseną		Įgyvendinimo pradžios metai	Įgyvendinimo pabaigos metai	Pritaikymo sritis (įgyvendinimo lygis)	Pritaikymo šaltiniai (ES ir kitos)	
		Rodiklis	2023 m. rodiklis					2024 m. rodiklis
1.1	<b>Tikslas.</b> Pasiekti, kad Klaipėdos regione iki 2030 metų moderniu ir patraukliu investicijoms jūrinės ekonomikos lydesiu Pietryčių Baltijos							
1.1.1	<b>Uždavinys.</b> Išvystyti jūrinės ekonomikos sektorių Klaipėdos regione ir įtvirtinti esančių jūrinės ekonomikos centrus							
		Papildyti Lietuvos sumaniųjų specializacijų sąrašą prioritetu „Jūrinė ekonomika“	1	1	2021	2023	AKR (KRPT)	-
		Į bendras Lietuvos jūrų pramonės šakinių asociacijų veiklas įtraukti įmonų bei mokymo ir švietimo institucijų skaičius	15	30	2021	2030	KMTP	300 tūkst.; narių mokėsčiai, ES lėšos
		Bendri Lietuvos jūrinio klaisterio projektų skaičius	5	12	2022	2030	LJK	4 mln.; ES lėšos
		Įgyvendinti jūrinės energetikos projektų (JVEK)	1	1	2021	2023	LJK	-
		Įgyvendinti jūrinės energetikos projektų (JVEK)	5	10	2021	2030	JVEK	50 tūkst.; narių įnašai
		Įgyvendinti jūrinės energetikos projektų (JVEK)	1	3	2022	2030	JVEK	3 mln.; ES lėšos, privataus sektoriaus lėšos
		Įgyvendinti jūrinės energetikos projektų (JVEK)	10	250 mln. Eur	2022	2030	KVJUD (savivaldybės, LC, VKD, LAKD)	450 mln.; ES lėšos, privataus sektoriaus lėšos, valstybės lėšos
		Įgyvendinti jūrinės energetikos projektų (JVEK)	2	5	2022	2030	LJK	10 mln.; privataus sektoriaus lėšos

Klaipėdos regiono specializacijos strategijos iki 2030 m. bioekonomikos krypties įgyvendinimo 2021-2024 metų programa

Tikslas Nr.	Uždavinys Nr.	Priemonės pavadinimas	Veiksmas	Veiksmo vykdytojas	Veiksmo įvykdymo terminas	Veiksmo įvykdymo vertinimo rodiklis	Planuojama pasiekti rodiklio reikšmė	Pastabos (informacija apie priemonių/veiksmų vykdymo finansavimą, kita papildoma informacija)
1	1	1.1.1.1. Išvystyti jūrinės ekonomikos sektorių Klaipėdos regione ir įtvirtinti esančių jūrinės ekonomikos centrus	1. Sudaryti potencialių Klaipėdos regiono bioekonomikos tarybos (toliau - KRBT) dalyvių sąrašą	AKR	2022 m. I ketv.	Sudaryti dalyvių sąrašą, vnt.	1	Pastabos (informacija apie priemonių/veiksmų vykdymo finansavimą, kita papildoma informacija)
			2. Suorganizuoti susitikimus dėl KRBT steigimo	AKR	2022 m. I ketv.	Suorganizuoti susitikimus, vnt.	5	
			3. Parengti pasiūlymą dėl KRBT sudėties ir veiklos modelio	AKR	2022 m. II ketv.	Parengti pasiūlymą, vnt.	1	Parinama dalyvaujant potencialiems KRBT dalyviams. Veiklos modelis aprašoma informacija ir dėl finansavimo poreikio bei dėl KRBT įgyvendinimo
			4. Įsteigti KRBT	AKR	2022 m. III ketv.	Parengti metinės veiklos ataskaitas, vnt.	2	
			5. Parengti KRBT MTEPI programą	KRBT	2024	Veiksmų plane bioekonomikos krypties numatytų priemonių įgyvendinimo rezultaty pasekimas		
			6. Parengti metines KRBT veiklos ataskaitas	KRBT	2030			

Pagrindinis priemonės rodiklis

# KRSS2030 ĮGYVENDINIMAS. 2021-2024 M.

86

Iš viso KRSS2030  
suplanuota  
priemonių

49

Veiksmai planuojami  
priemonėms  
2021–2024 m.  
laikotarpiu

150

Programose  
suplanuota  
veiksmų

36

Veiksmų  
vykdytojai



## Savivaldybių įstaigos (ir susiję):

- Savivaldybės
- Asociacija „Klaipėdos regionas“
- Klaipėda ID
- Klaipėdos regiono plėtros taryba
- Savivaldybių TIC

## Susijusios:

- Lietuvos automobilių kelių direkcija
- STRATA

## Kitos regiono organizacijos:

- Klaipėdos laisvoji ekonominė zona
- Klaipėdos mokslo technologijų parkas
- Klaipėdos Universitetas
- Klaipėdos valstybinio jūrų uosto direkcija
- Lietuvos jūrinis klasteris
- Lighthouse. Skaitmeninis inovacijų centras
- Žvejybos įmonių asociacijos

## Dar neveikiančios:

- Klaipėdos regiono bioekonomikos taryba
- Regiono turizmo organizacija

# REGIONO PARTNERIŲ ATSAKOMYBĖS

**Savivalda:** rodyti pavyzdį, įkvėpti regiono partnerius ir motyvuoti veikti, pradinės investicijos „veiklų užsukimui“, tvirtas krypties laikymasis ir komunikacija.

**Verslas:** tikslingos investicijos, įsitraukimas į strategijos priemonių įgyvendinimą, info dalybos ir partnerystės.

**Mokslas:** regiono talentų rengimas, mokslo potencialo sutelkimas, tikslinės inovacijos ir tyrimai, partnerystė su verslu, kt mokslo įstaigomis.

## KODĖL SVARBU ĮGYVENDINTI KRSS?


- Savivaldybių iniciatyva ir resursai
- Atsakomybės ir resursų pasidalijimas
- Įkvepianti / ugdanti regiono lyderystė
- Lietuvos regioninės politikos pavyzdys („iš apačios kylantis“)
- Aiški kryptis ir vizija
- Regiono politinės krypties pastovumas

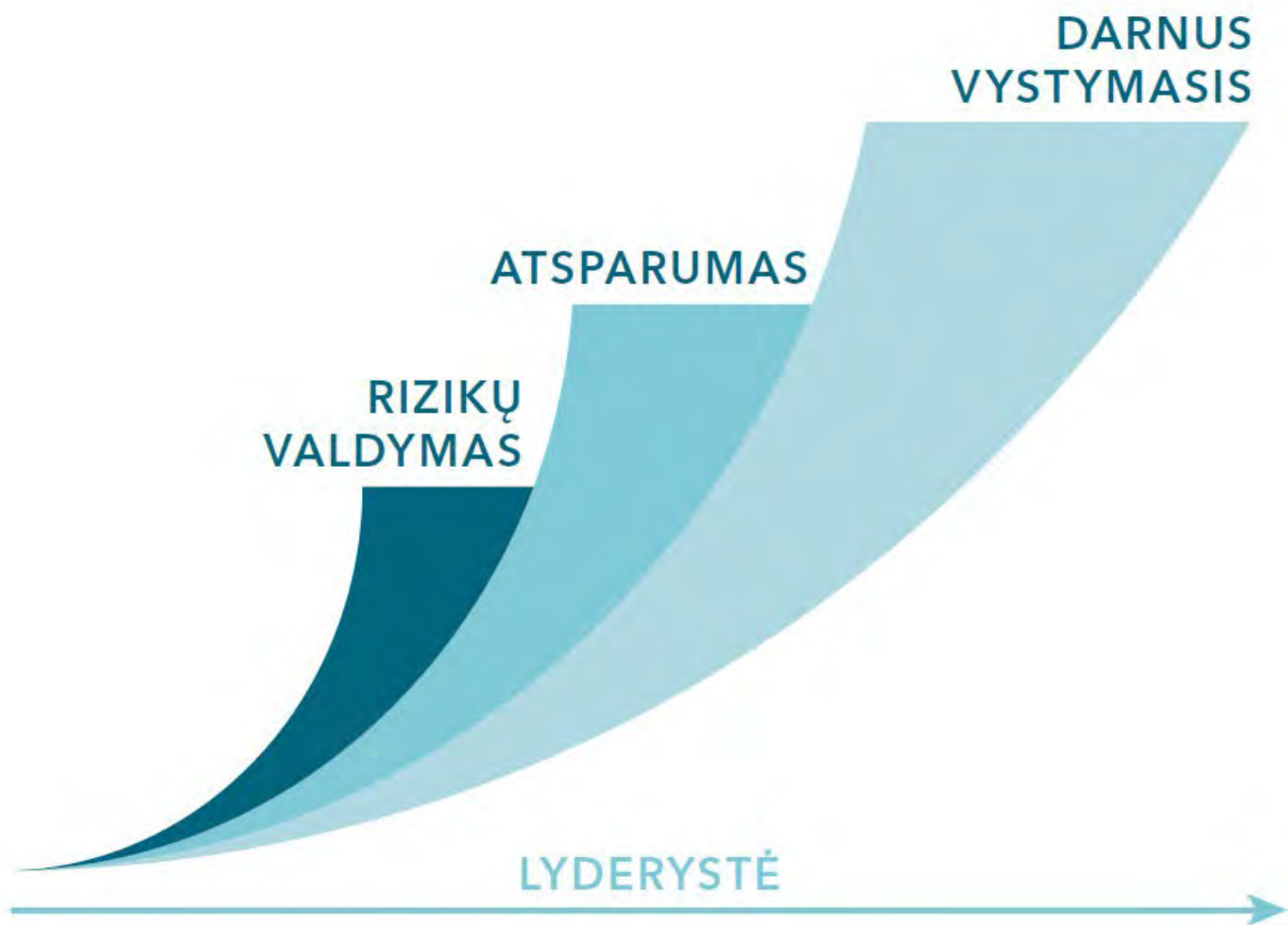
## KAIP STRATEGIJĄ ĮGYVENDINTI?

- **KARTU.** Ne tik visoms savivaldybėms prisiimant atsakomybę ir išlaidas, bet įtraukiant ir regiono partnerius – verslą, mokslą.
- Rodant pavyzdį ir demonstruojant norą prisidėti prie regiono investicijų augimo.

# O JEIGU NIEKO NEDARYSIM...

- Be reikalo išleisti pinigai ir dar vienas stalčiaus dokumentas
- Niekas nesikeis: neaiški regiono ateities vizija ir plėtra, prastėjanti statistika.
- Mažėjantis regiono patrauklumas
- Pralaimėta konkurencinė kova, nes vienas lauke ne karys
- Investicijų mažėjimas ir neaiškumas investuotojams
- Regiono stagnacija





Regionas = **būti  
regionišku**

Sėkmingas  
bendradarbiavimas =  
regiono **atsparumo**  
(*angl. resilience*)  
kūrimas

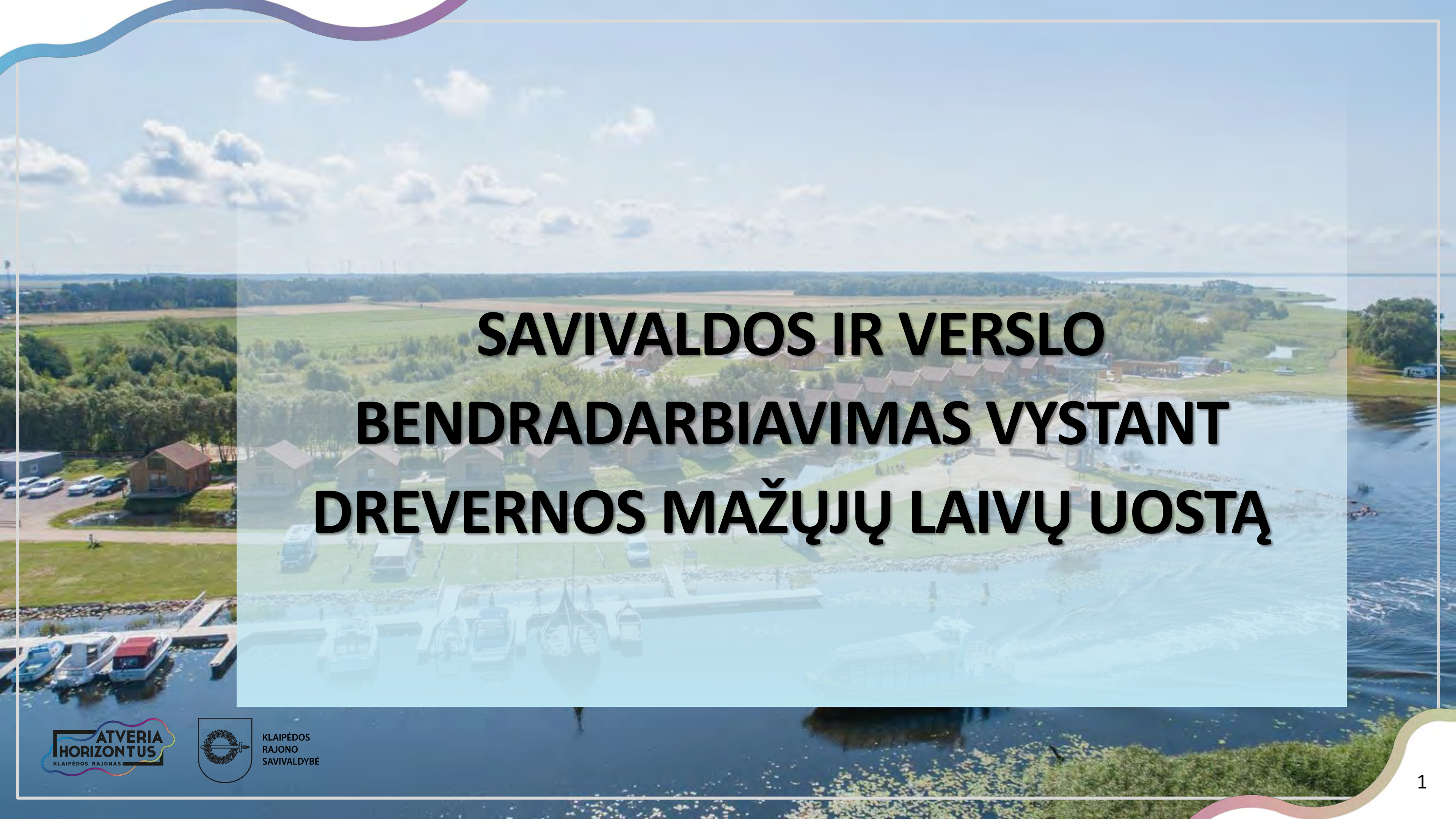
**Regioninė lyderystė** –  
tvaraus ir ilgalaikio augimo  
garantas



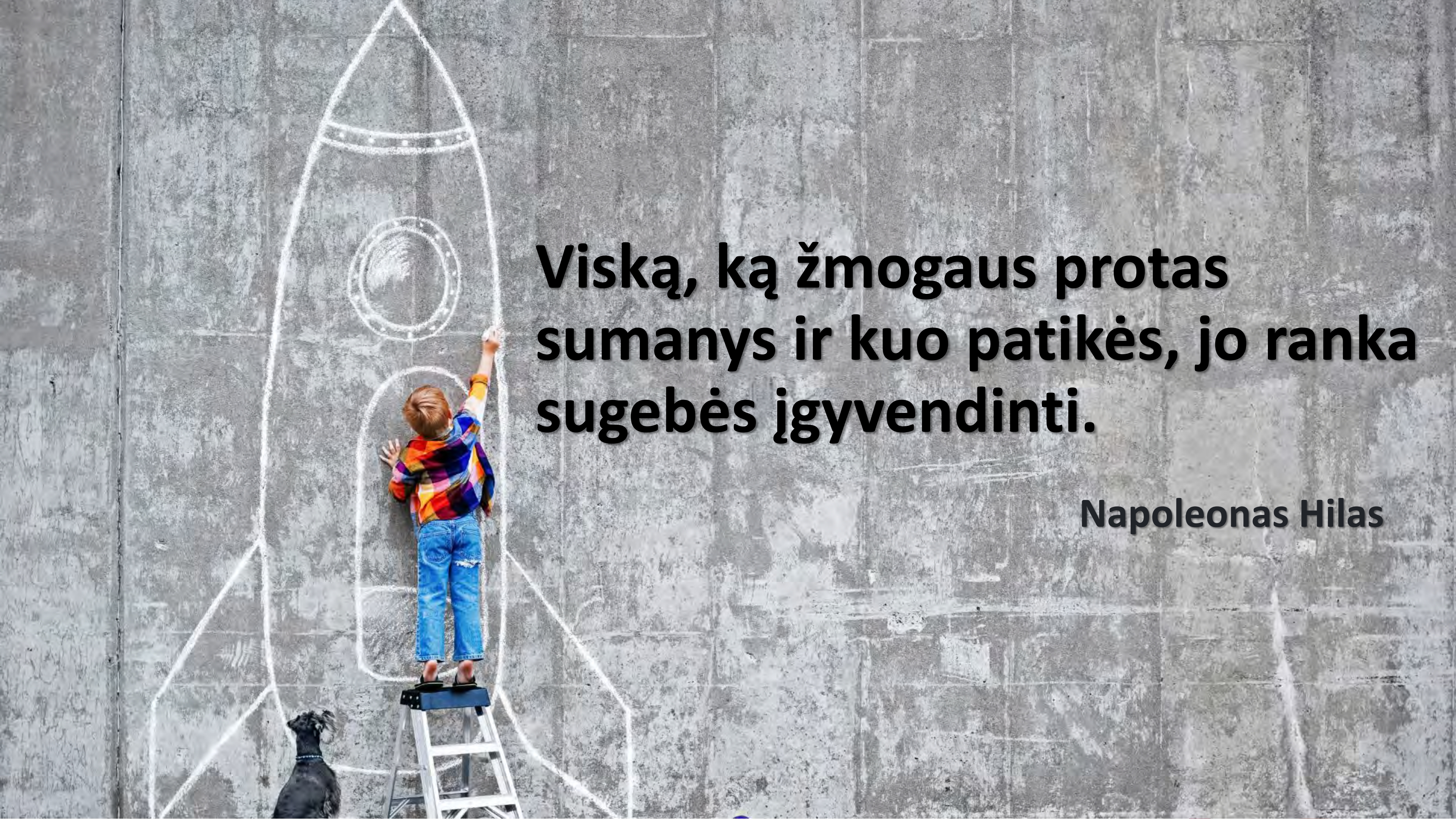


**Eglė Stonkė | Asociacija „Klaipėdos regionas“**

Viskas apie Klaipėdos regiono specializaciją ir jos įgyvendinimą  
[klaipedaregion.lt/specializacija](http://klaipedaregion.lt/specializacija)



# **SAVIVALDOS IR VERSLO BENDRADARBIAVIMAS VYSTANT DREVERNOS MAŽŪJŲ LAIVŲ UOSTĄ**

A young child with red hair, wearing a colorful striped shirt and blue jeans, stands on a small step ladder. The child is reaching up to draw a large white outline of a rocket ship on a grey, textured wall. A small black dog is sitting on the floor to the left, looking up at the child. The rocket has a pointed nose, a circular window, and a tail section with fins. The scene is brightly lit, and the overall mood is one of creative imagination.

**Viską, ką žmogaus protas  
sumanys ir kuo patikės, jo ranka  
sugebės įgyvendinti.**

**Napoleonas Hilas**

The image shows a map of the Klaipėdos region in Lithuania. The map is overlaid on a background image of a coastal town and harbor. The region's boundary is a thick black line. Inside, numerous sub-municipalities are outlined in thin black lines. Most are white, but several are shaded in light green or olive green. A small area on the western coast is highlighted in a bright yellow-green and labeled 'Dreverna'. The text 'Klaipėdos rajonas' is positioned in the upper left. In the bottom left corner, there is a semi-transparent grey box containing statistical data.

## Klaipėdos rajonas

Dreverna

Klaipėdos rajono centras – **Gargždai (~ 16 tūkst.)**

Gyventojų skaičius ~ **60 tūkst.** **Dreverna ~ 450**


Rajone yra **11 seniūnijų**

Plotas – **1336 km<sup>2</sup>**

Veikiančių įmonių skaičius ~ **2 tūkst.**



# **SAVIVALDYBĖS INVESTICIJOS Į DREVERNOS UOSTO ĮRENGIMĄ**






Prieš savivaldybės investicijas

Po savivaldybės investicijų



Dabar



KLAIPĖDOS  
RAJONO  
SAVIVALDYBĖ

# NUO IDĖJOS IKI SĖKMĖS - 12 METŲ

2003

PROBLEMA,  
IDĖJA IR  
INICIATYVA



- Turizmo centro idėja turėti priėjimą / prieplauką / maudyklą prie Kuršių marių ir pritaikyti turizmo poreikiams
- Savivaldybės vadovų tikėjimas pateikta idėja ir visokeriopas palaikymas

2004

PLANAVIMAS



- Prieplaukos vystymo detaliojo plano ir techninio projekto parengimas
- Projektas „Rekreacinės infrastruktūros vystymas Minijos žemupyje ir Kuršių marių akvatorijoje“ pagal PHARE 2002 Bendradarbiavimo abipus sienos Baltijos jūros regione programą

2006

KOMPETENCIJA



- Prieplaukos įrengimas
- Projektas "Turizmo plėtra Minijos žemupyje ir Kuršių marių vandens trasose"
- Projekto vertė - apie 5 mln. Eur (ES struktūrinių fondų lėšos - 3,3 mln. Eur, Bendrojo finansavimo lėšos ( Ūkio min.) - 1,1 mln. Eur, Savivaldybės biudžeto lėšos- 0,5 mln. Eur

2013

ATKAKLUMAS



- Įrengtos prieplaukos priežiūra (Priekulės seniūnija)
- Operatoriaus paieška (konkursas skelbtas 7 kartus)

2016

SĖKMĖ



- Pasirašyta koncesijos sutartis su UAB "Hortivita"
- Koncesininkui 4 metus po sutarties pasirašymo buvo mokas 25 000 Eur koncesijos mokestis

# Įrengta 30 vietų (260 m ilgio) prieplauka





# Pastatytas elingas (156 kv. m)



# Įrengta 20 vietų automobilių stovėjimo aikštelė



# Įrengtas slipas



# Įrengtas 6 t keliamosios galios kranas didesnių gabaritų plaukimo priemonėms į krantą iškelti



# Pastatytas 15 m apžvalgos bokštas



# Įrengtos 7 vėtrungės



# Suremontuota laivadirbio J. Gižo etnografinė sodyba



# Pastatytas senovinis burinis Kuršių marių laivas – reisinė „Dreverna“ skirta edukacinei programai „ŽUVIES KELIAS“.






# Dalyvauta projekte „Pietų Baltijos krantas“

Europos Sąjungos finansuojama rinkodaros iniciatyva, kuria siekiama skatinti buriavimą pietinėje Baltijos jūros dalyje, populiarinti turizmą ir uostus tokiu būdu skatinant atvykstantąjį turizmą į Drevernos uostą.



# 2015 m. įsteigtas Pamario turizmo klasteris

Pamario turizmo klasteris – Klaipėdos rajono turizmo informacijos centro įstiegtą asociaciją, apjungianti 19 turizmo paslaugas teikiančių įmonių, įstaigų ir fizinius asmenis Klaipėdos ir Šilutės rajonuose, Klaipėdoje bei Neringoje.



KLAIPĖDOS  
RAJONO  
SAVIVALDYBĖ



# 2021 m. Parengta Drevernos-Svencelės tvarios plėtros koncepcija

Koncepcija parengta planuojant tolesnę Drevernos-Svencelės vietovės plėtrą, siekiant suderinti visų šioje vietovėje veikiančių grupių interesus ir vadovautis tvarumo principais.

Pagrindinis koncepcijos tikslas: vietovės (Dreverna-Svencelė) plėtros vizijos išgryninimas, problemų ir galimų jų sprendimų detalizavimas.

# Svencelė - jėgos aitvarų ir buriavimo meka



































21 11:06 AM





21 11:09 AM



21 11:12 AM



















# VERSLO INVESTICIJOS Į DREVERNOS UOSTO VYSTYTAMĄ

**2016-05-09 pasirašyta 20 metų Koncesijos  
sutartis su UAB „Hortivita“**

# UAB „HORTIVITA“

2008 metais Gargžduose įsteigta, viena perspektyviausių Lietuvos statybos kompanijų, veiklą vykdanči ne tik Lietuvoje, bet ir Skandinavijos šalyse.



UAB „Hortivita“ 2019 m., už Drevernos uosto sėkmingą vystymą, laimėjo Europos verslininkystės skatinimo apdovanojimų (EEPA) nacionalinę atranką ir buvo apdovanota už verslo aplinkos gerinimą.




# 2015-2016 m.

Rugpjūtis 19 d., pirmadienis | Vinius 26 °C

DELFI Naujausios Skaitomiausios Lietuvoje Sportas Oras Kriminalai Užsienyje Vaidai Horoskopai Gyvenimas Mokslo

Vinius Kaunas Klaipėda Šiauliai Pėnevečys Daugiau... FIBA 2019 Vasara Agrų Būstas Moterys Vaikai Kelionės Grynė

## Įkūrė verslą Lietuvos akligatvyje: jei galėčiau atsukti laiką, niekada to nesiimčiau (205)

 **Gintarė Bakūnaitė**  
Aktualijų žurnalistė  
2015 m. rugpjūčio 3 d., 22:28

[f](#) [e](#) [in](#) [✉](#) [🖨](#) [🔗](#) [📄](#)

Nupjauti rugių laukai ir saulės nudegintose pievose palikti šieno ritiniai. Kelias, kuriuo pasuka tik vienas kitas automobilis. Tolumoje, pilkoje migloje, stūkso smėlio kopos. Maždaug taip galima būtų apibūdinti vietą vidury nieko, kurioje įsikūrusi sodyba „Strykis“.

DELFI Naujausios Nuomonės Verslas Mokslo



Vos už 7 kilometrų nuo Juodkrantės - visiškai antikurortas (134)

# 2017 m. (1-asis sezonas)

- „Per vieną dieną buvo pradėtas teikti visas kompleksas turizmo ir kitų paslaugų“

Apgyvandinimo, maitinimo, turizmo informacijos teikimo, laivų uosto, keleivinio kelto į Juodkrantę paslaugos bei laivų, vandens dviračių, valčių, kanojų ir baidarių nuoma, žygių kanojomis ir baidarėmis bei vandens kruizų laivais po Kuršių marias organizavimas, lauko prekyba ir renginių bei švenčių organizavimas.

- 2017 metų vasaros sezono pradėtas vadinti nauju turistų rojumi ir keliautojų atrastu stebuklu.

**VERSLO  
ŽINIOS**

Verslo aplinka

Rinkos

Finansai

Prekyba

Vadyba

Rinkodara

Technologijos

Pramonė

Statyba ir NT

LAISVALAIKIS



2017.07.08

Šalia Kuršių marių kuria keliautojų iš naujo atrandamą stebuklą



PREKYBA IR PASLAUGOS



2017.06.27

Užmirštą pamario kaimą verčia turistų rojumi

PREMIUM

**ATVERIA  
HORIZONTUS**  
KLAIPĖDOS RAJONAS



# 2018 m.

## Pirštinę Palangai ir Neringai metanti Dreverna: ramiau, pigiau ir jaukiau?



Indrės Bungardaitės/15min nuotr. / Drevernoje



**Indrė Bungardaitė**  
PASAULIS KIŠENĖJE redaktorė

Šaltinis: 15min



Kuršių marios, vandens pramogos, nuostabus vaizdas į gamtą ir nepalyginamai

Home / Atgijusi Dreverna traukia turistus



Laisvalaikis 2018-08-17

## Atgijusi Dreverna traukia turistus



Nuo tada, kai 2009 m. Savivaldybė įrengė Drevernoje prielauką, o Savivaldybės skelbtą koncesijos konkursą laimėjusi UAB „Hortivita“ modernizavo uostą ir 2017 m. jau atidarė vasaros sezoną. Dreverna pasikeitė

# 2019 m.

diena.lt 2019 08 20 • NAUJIENA HOROSKOPAI

MIESTAS LIETUVA VERSLAS PA SAULIS SPORTAS KRIMINALAI SVEIKATA GRAŽI DIENA LAISVALAIKIS IR KL

Diena.lt • Klaipėda / Miesto praeis / Atvirasji pamatyti Dreverno šventę užkimšo kelius

## Norintieji pamatyti Dreverno šventę užkimšo kelius

2019-05-11 19:41:00 | Daiva Janauskaitė



Norintieji pamatyti Dreverno šventę užkimšo kelius. Vytautas Petrėnas nuotrauka.

Nors šeštadienio žvarba ir piktokas vertė gūžtis, Dreverna kvietė atidaryti vasaros sezoną. Norinčiųjų švęsti buvo tiek daug, kad automobilių eilė nusidriekė iki Priekulės galo. Šventės organizatoriai žadėjo linksmybių iki vėlyvo vakaro.

DELFI Naujausios Skaitomiausios Lietuvoje Sportas Orai Kriminalai Užsienyje Veidai Horoskopai Gyvenimas Mokslas

DELFI Miestai > Klaipėda

## Negalėjo patikėti, kad tai lietuviškas kaimas: ten žmonės jachtom plaukioja (115)

Orijus Gasanovas specialiai DELFI iš Dreverno, www.DELFI.lt  
2019 m. rugpjūčio 17 d. 14:51

f t in e p l b

Jeigu šių vasarą dar nespėjote pakeliauti ir atrasti kažko ypatingo – DELFI Kelionių ambasadorius **Orijus Gasanovas** siūlo toli nevažiuoti. Prie Kuršių marių esantis Dreverno kaimas pakerės visus. Tai lyg mažytis Švedijos gabaliukas Lietuvoje su daugybe mažyčių laivelių.





# **Turizmo parodoje ADVENTUR 2020 pristatomas DREVERNOS POILSIO IR PRAMOGŲ UOSTAS**

# KONCESIJOS SUTARTIES ĮSIPAREIGOJIMAI IR ĮVYKDYMAS

## **Įsipareigojimas:**

sukurti ne mažiau kaip 6 darbo vietas

## **Įvykdymas:**

Sukurta virš 60 nuolatinių darbo vietų (didelė dalis Drevernos gyventojai) ir apie 120 darbo vietų vasaros sezono metu

## **Įsipareigojimas:**

Per metus aptarnauti ne mažiau kaip 5 000 lankytojų

## **Įvykdymas:**

Vidutiniškai per metus aptarnaujama apie 120 000 lankytojų

## **Įsipareigojimas:**

Investuoti į infrastruktūros gerinimą 328 000 Eur

## **Įvykdymas:**

Investuota daugiau kaip 3 000 000 Eur

**Šiuo metu Drevernojos uoste UAB  
„Hortivita“ kartu su dukterine įmone UAB  
„Beno laivynas“ teikia 14 skirtingų poilsio  
ir pramogų paslaugų**

# Poilsio namelių, modulinį kambarių ir kempingų aikštelės nuoma (572 lovos)





# Restorano paslaugos (220 vietų)



# Uosto paslaugos (110 vietų)



# Reguliaraus kelto į Juodkrantę paslaugos (50 vietų)



# Laivų nuomos paslaugos (7 laivai)



# Vandens dviračių, valčių, baidarių ir irklenčių nuomos paslaugos



# Vandens pramogos (7 rūšys)



# Renginių organizavimas

Joninių šventė Drevernos uoste

2019 m. vykusiame „Vėjo“ festivalyje dalyvavo apie 10 000 svečių



# Prieplaukos įrengimo problemos ir iššūkiai (Savivaldybė)

- Neplanuotai išaugusios statybų kainos
- Ilgai trunkančios dokumentų derinimo procedūros
- 2008 m. finansų krizė
- Lėšų trūkumas papildomiems projektams įgyvendinti (apžvalgos bokšto įrengimas, kelias iki apžvalgos bokšto ir kt.)
- Potvynis
- Vietos žvejų ir gyventojų nesupratimas, kam reikalinga nauja prieplauka, todėl nebuvo didelio vietos žvejų ir gyventojų bendruomenės pritarimo projekto palaikymo
- Kiti „povandeniniai vėjai“



# Verslo iššūkiai siekiant Drevernos uostą pritaikyti turizmo paslaugų teikimui

- Per gana trumpą laiką (nepilnus metus) pritaikyti Drevernos mažųjų laivų uostą pilno turizmo paslaugų komplekso teikimui
- Palanga, Neringa ar pan. yra tiesiog kurortiniai miestai, kur savivaldybės rūpinasi dauguma dalykų, o Drevernos atveju turistų srauto pritraukimu rūpinasi vien tik privatus verslas
- Pradžia buvo visiškai „antikurortas“, tad galima sakyti, kad buvo pradėta ne nuo nulio, o nuo minusinės vertės
- Išryškėję Drevernos miestelio infrastruktūros trūkumai padidėjusiam klientų srautui (pėsčiųjų takai, automobilių stovėjimo aikštelės, eismo reguliavimas)
- Kaip sudominti ir pritraukti potencialių lankytojų dėmesį – veiklos viešinimas, žinomumo didinimas, reklama. Sunku konkuruoti niekam nežinomai naujai kurortinei teritorijai su žinomomis kurortinėmis vietovėmis. Labai padėjo didinti žinomumą Klaipėdos rajono savivaldybė bei Klaipėdos rajono turizmo informacijos centras.

# Praktiniai patarimai (Savivaldybė)

- Svarbiausia – žmogaus, kuris generuoja idėjas ir nebijo prisiimti atsakomybės, todėl būtina tokius žmones rasti, juos palaikyti bei skatinti.
- Sėkmė aplanko tuos, kurie ją nuolat ir nepailstamai kviečia
- Būtina daryti, nuolat vadovautis išsikeltais tikslais ir tikėti tuo ką darai
- Kalbėtis su visais, kam atrodo, kad tai gali būti įdomu ir aktualu
- „Apsišarvuoti“ kantrybe, nes tokie projektai neįsigyvendina per naktį
- Nuolat planuoti ir nebijoti pasitekti fantaziją
- Nepalūžti, o varyti užsispyrusiai į priekį
- Pasitikėti verslu
- Kiek įmanoma padėti verslui kuo greičiau pradėti vykdyti veiklą (spartus visų reikiamų leidimų išdavimas, noras padėti ir prisidėti, kad viskas būtų padaryta)

# Praktiniai patarimai (verslas-verslui)

- Turima patirtis srityje, kurioje planuojate veikti
- Didelis noras ir suinteresuotumas padaryti kažką ypatingo
- Svarbiausia – nuolat tobulėti ir atrasti naujas galimybes
- Niekad nesustoti ir nuolat investuoti į plėtrą ir paslaugų gerinimą
- Rasti esminį tašką, esminę sritį per kurią reklamuotis siekiant pritraukti dėmesį (mūsų atveju – per sėkmės istorijos prizmę)
- Nesigėdinti pasigirti
- Dalyvauti renginiuose, pristatymuose, parodose
- Kurti vis kažką naują (kasmet sukuriamos vis naujos paslaugos, pramogos)
- Bendrauti tiesiogiai su savivaldybės atsakingais specialistais – tai pagreitina darbus
- Norėdamas sukurti sėkmės istoriją atokiame kampelyje vienas nieko nepasieksi, turi kurti partnerystės strategiją-kooperaciją ir laikytis vienas kito. Tam labai pasiteisino dalyvavimas Pamaro turizmo

# Kviečiame aplankyti Dreverną



**DREVERNA**  
**POILSIO IR PRAMOGŲ UOSTAS**



**FACEBOOK**  
**@dreverna**



**INSTAGRAM**  
**drevernos\_uostas**



**WEB**  
**www.dreverna.lt**



# Kuldīgas vecpilsēta. UNESCO. Vēsturiskā mantojuma saglabāšana un atbalstīšana





# Par mums

## Kuldīgas novads

Kuldīgas un Skrundas pilsētas un 18 pagasti (kopš ATR, 2021)

Iedzīvotāju skaits

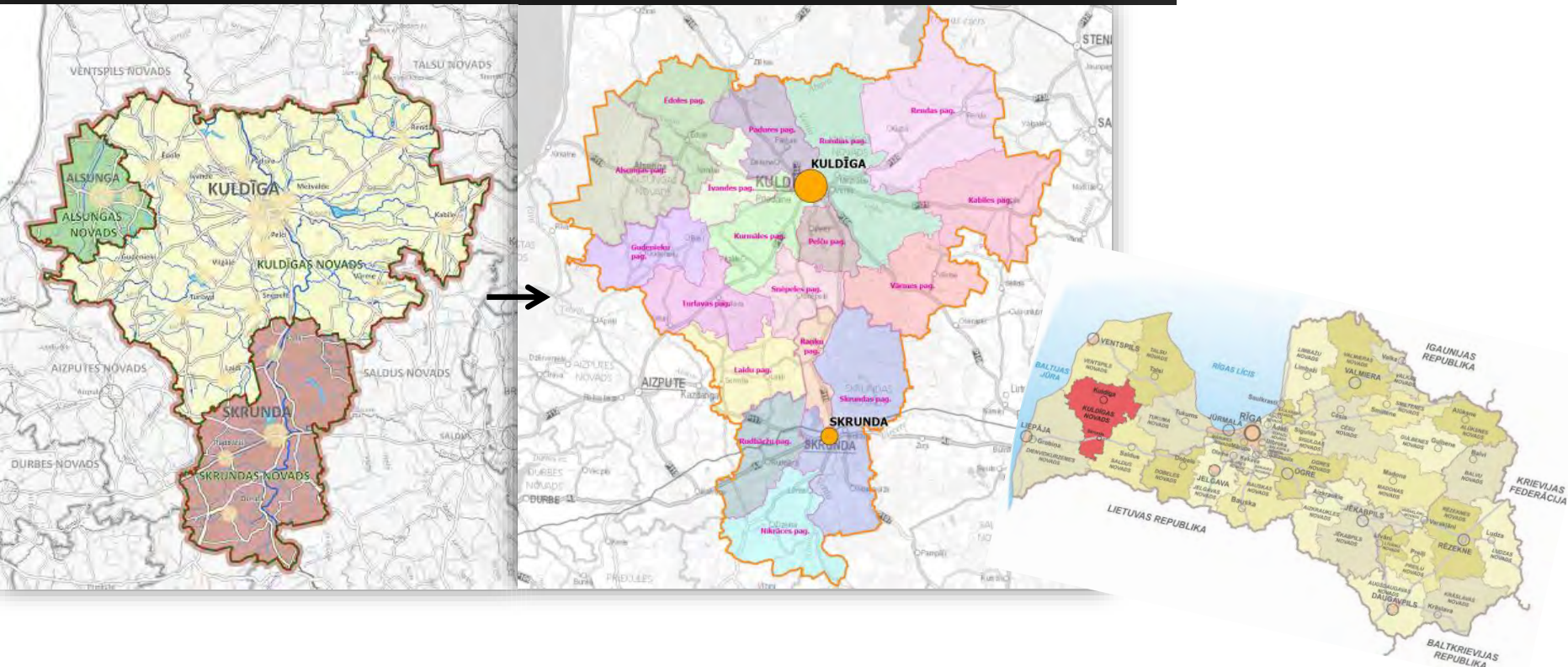
28 960 (01.01.2022.)

- Kuldīga – 10 580
- Skrunda – 2000

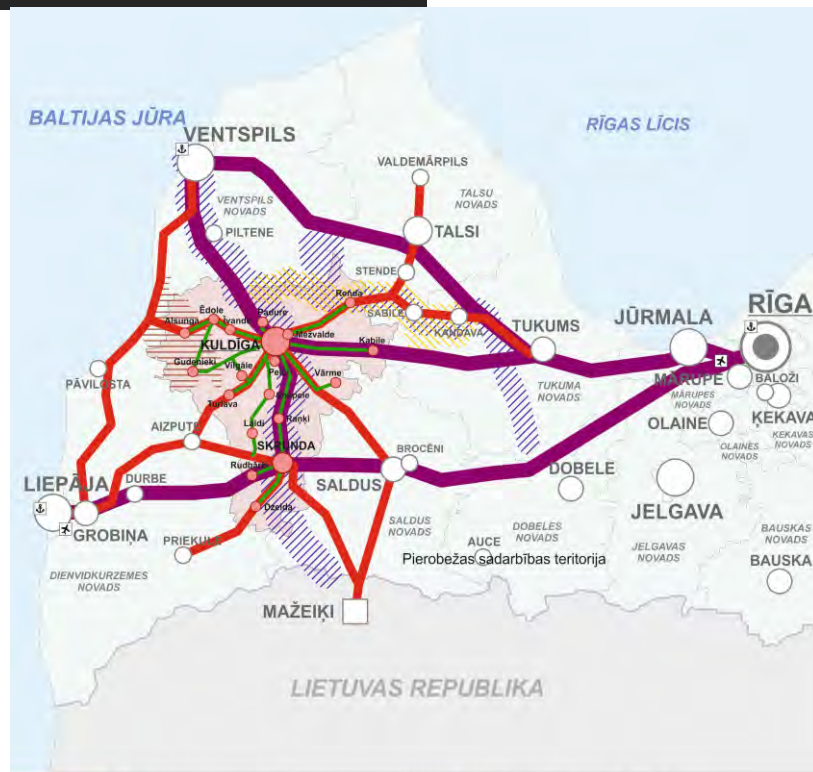
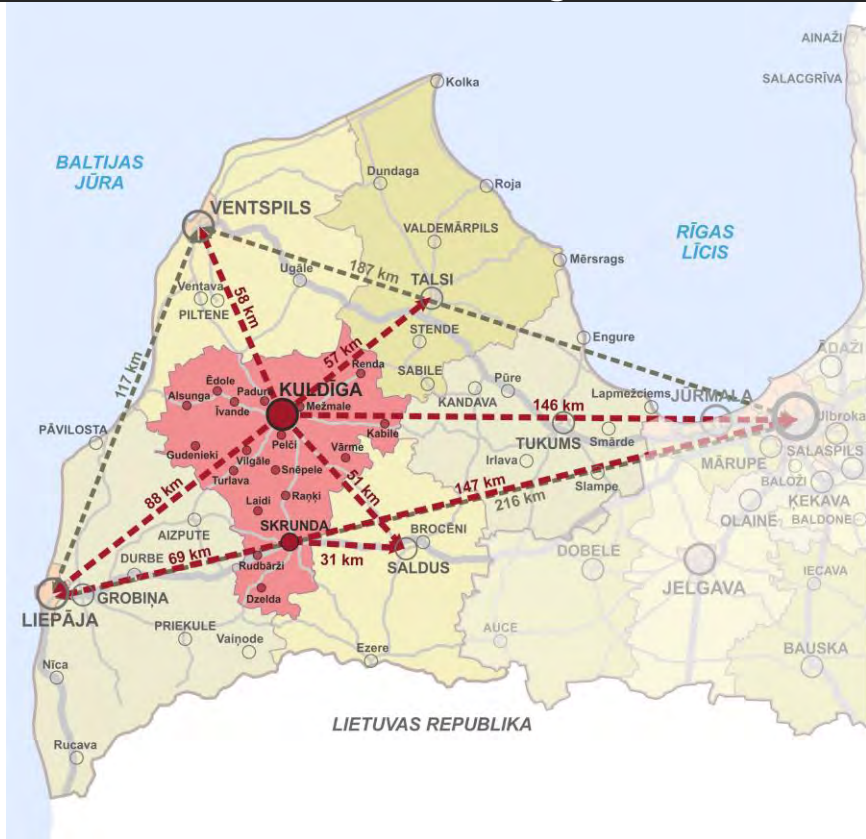
Teritorijas platība – 2505 km<sup>2</sup>



# Administratīvi teritoriālā reforma



# Kuldīgas novads reģionālā skatījumā



- Nacionālas nozīmes saite
- Reģionālas nozīmes saite
- Novada nozīmes saite
- Ūdensmalu attīstības teritorijas
- Suitu kultūrtelpas attīstības teritorija
- Abavas ielejas aizsardzības teritorija



# Plānošanas dokumenti



Spēkā esošie:

- Kuldīgas, Skrundas un Alsungas novadu ilgtspējīgas attīstības stratēģijas (2014–2030)
- Kuldīgas, Skrundas un Alsungas novadu novada attīstības programmas (2014-2022)

[Rīcības plāns un investīciju plāns 2020. – 2022. gadam](#)

- Kuldīgas, Skrundas un Alsungas novadu novada teritorijas plānojumi (2013-2025; ar grozījumiem)
- Lokālplānojumi, detālplānojumi, nozaru plānošanas dokumenti, koncepcijas

Izstrādē:

- Jaunizveidotā novada [ilgtspējīgas attīstības stratēģija un attīstības programma](#)
- Lokālplānojums [Kuldīgas vecpilsētai Ventas senlejā](#)

# Vīzija un profils



Vienots un dzīvotspējīgs novads  
Kurzemes centrā

- ar daudzveidīgu ekonomisko darbību,
- augstas pievienotās vērtības produktiem un pakalpojumiem,
- dzīvei, darbam un atpūtai labvēlīgu vidi,
- raksturīgu dabas un kultūrtelpu piesātinātu sabiedrisko dzīvi.

Kuldīga – unikāla, **starptautiski atpazīstama kultūras un dabas mantojuma vieta**, tūrisma un radošo industriju pilsēta un reģionālas nozīmes centrs.



# Dabas un kultūras mantojums



- Natura 2000 teritorijas
- Vēsturiskās pilsētainavas
- Kultūras pieminekļi: pilsētplānošana, arhitektūra, māksla, vēsture
- Mežu un lauku ainavas
- Upes, ezeri, dīķi
- Nemateriālais kultūras mantojums





# Vēsturiskā pilsētaina




Pilsētplānojuma struktūras elementi, veidojušies kopš 13.gs

Ventas ieleja, ūdenskritums  
*Ventas rumba*, senais ķieģeļu velvju tilts

Jumtu ainava

Alešupītes krastu apbūve  
Arhitektūras elementi: logi, durvis u.c.

# Kuldīga – ceļā uz UNESCO Pasaulē mantojuma sarakstu



# Kuldīga – ceļā uz UNESCO Pasaules mantojuma sarakstu



**1997** – Latvija ratificē UNESCO Konvenciju par pasaules kultūras un dabas mantojuma aizsardzību, rodas ideja par Kuldīgas nomināciju UNESCO pasaules mantojuma sarakstam.

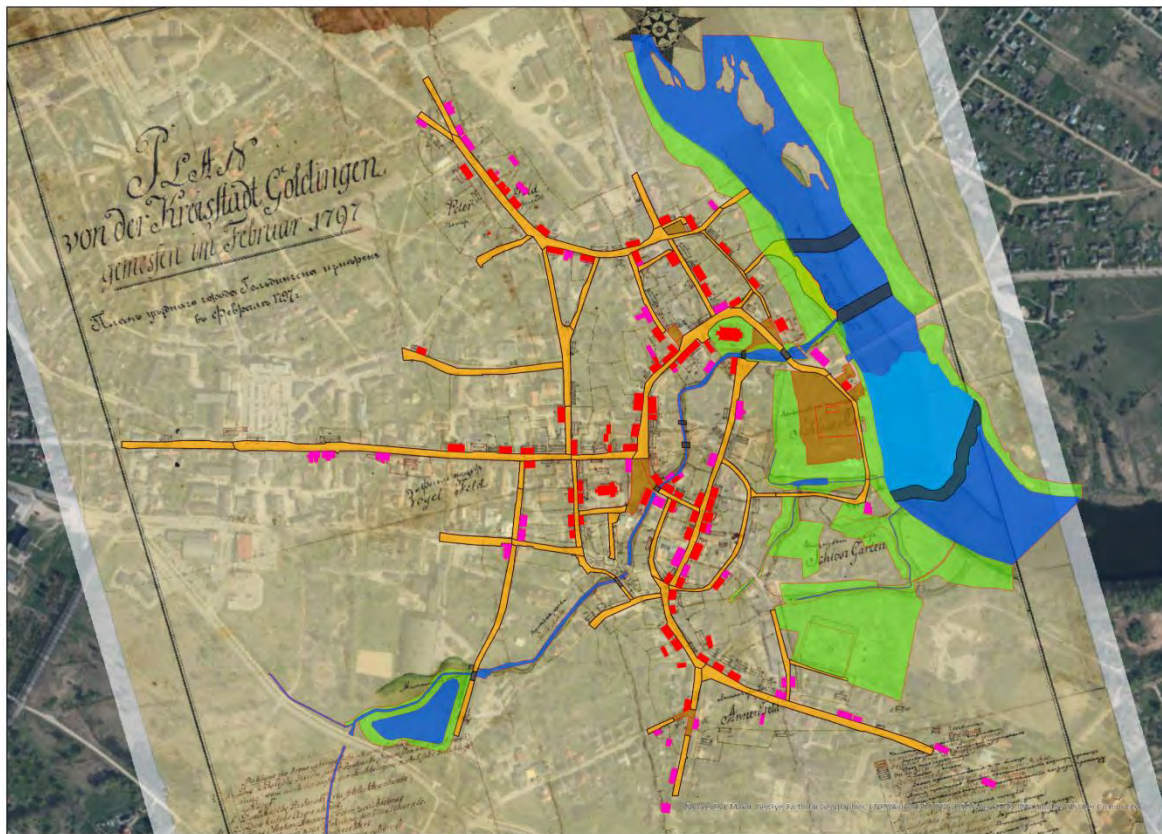
**2001** – Kuldīgas pašvaldība UNESCO Latvijas Nacionālajai komisijai iesniedz ziņojumu par vēlmi uzsākt darbu pie Kuldīgas nominācijas sagatavošanas kopā ar Nacionālo kultūras mantojuma pārvaldi.

**2004** – Iesniegta un apstiprināta Kuldīgas nominācija UNESCO Pasaules mantojuma Latvijas nacionālajā sarakstā.

**2011** – UNESCO LNK Asambleja pārapstiprina Kuldīgas nominācijas vietu UNESCO Pasaules mantojuma Latvijas nacionālajā sarakstā un izvirza nosacījumu iesniegt UNESCO Pasaules mantojuma sarakstam.

**2021** – Latvija UNESCO Pasaules mantojuma sarakstam nominē Kuldīgu, iesniedzot UNESCO Pasaules mantojuma centram sagatavoto nominācijas ***Kuldīga/ Goldingena Kurzemē*** pieteikumu.

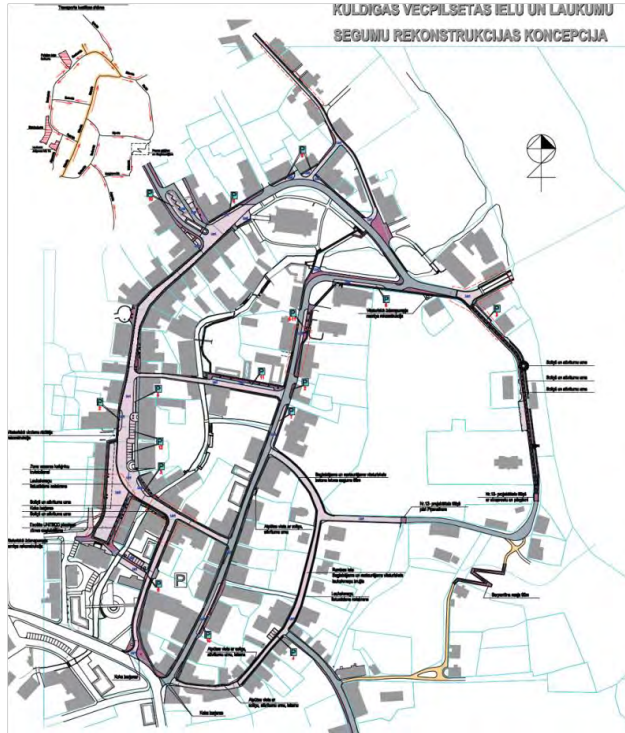
# Kuldīgas īpašo universālo vērtību pamatojošie atribūti



Ielu tīkls, laukumi  
Ūdenstilpes, ūdensteces  
Krāces, upju šķērsojumi  
Ainava, zaļās zonas  
Ēkas, to elementi

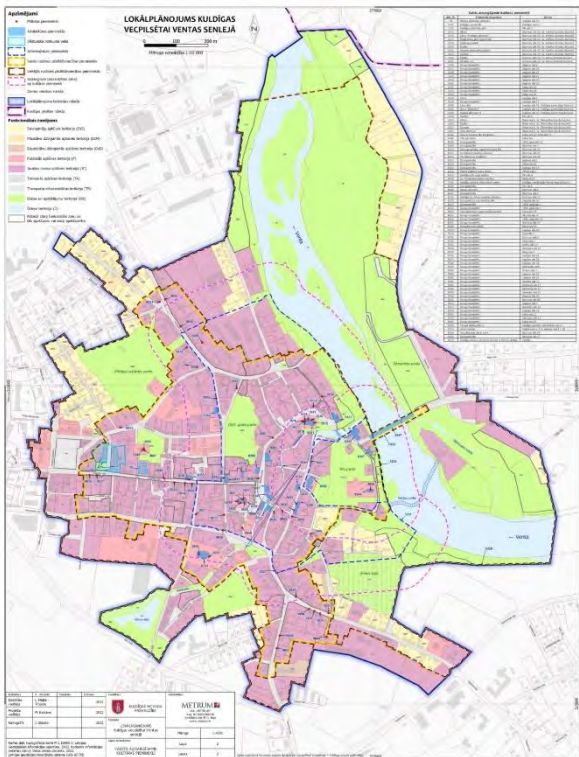


# Mantojuma saglabāšana: plānošana un normatīvais regulējums




- Prioritāte pašvaldības teritorijas attīstības plānošanas dokumentos
- Apzināšana, detalizētas izpētes
- Koncepcijas (ielu telpas, apstādījumi, pieejamība u.c.)
- Valsts aizsardzības statuss
- Teritorijas izmantošanas un apbūves noteikumi: īpaši noteikumi vēsturiskās apbūves zonām

# Mantojuma saglabāšana: vecpilsētas pārvaldība



Kuldīga (*Goldingen in Kurland*):  
pārvaldības plāns

Vecpilsētas lokālplānojums: no  
12. oktobra trešās redakcijas  
publiskā apspriešana





# Mantojuma saglabāšana: risku pārvaldība

OBJEKTA (ATRIBUTA) VERTĪBA	NEGATĪVĀS IETEKMES STIPRUMS				
	Bez izmaiņām	Nepieciešamas (nenožīmīgas) izmaiņas	Nelielas izmaiņas	Mērenas izmaiņas	Būtiskas (galvenās) izmaiņas
Visaugstākā	Neitrāla	Nepieciešama rīcība	Steidzama prioritāte	Steidzama prioritāte	Steidzama prioritāte
Ļoti augsta	Neitrāla	Nepieciešama rīcība	Prioritāte	Steidzama prioritāte	Steidzama prioritāte
Augsta	Neitrāla	Novērojama	Prioritāte	Prioritāte	Steidzama prioritāte
Vidēja	Neitrāla	Novērojama	Nepieciešama rīcība	Prioritāte	Prioritāte
Zema	Neitrāla	Neitrāla	Novērojama	Nepieciešama rīcība	Nepieciešama rīcība
Niecīga	Neitrāla	Neitrāla	Novērojama	Novērojama	Novērojama
Nezināma	Neitrāla	Nav nosakāma	Nav nosakāma	Nav nosakāma	Nav nosakāma

1. solis – objekta ietekmējošo faktoru identificēšana un to ietekmes noteikšana (iekšējā, ārējā, esošā, iespējamā) (= riska analīze)

2. solis – identificēto faktoru ietekmes uz atsevišķiem elementiem novērtējums (= ietekmes novērtējums)

3. solis – prioritāro teritoriju (karsto punktu) noteikšana attiecībā uz objekta pārvaldību (= katastrofu seku likvidēšana)

Būvniecība un attīstība  
Transporta infrastruktūra  
Apgādes infrastruktūra  
Piesārņojums

Lokāli faktori, kas ietekmē fizisko vidi  
Mantojuma izmantošana sociālajā un kultūras jomā

Citas cilvēku aktivitātes

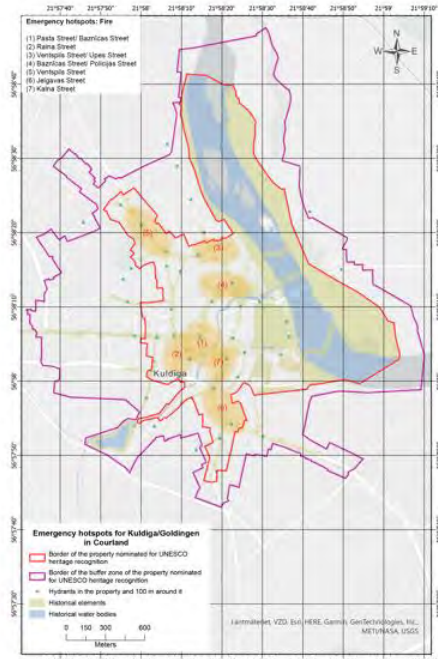
Klimata izmaiņas un postoši laikapstākļi  
Pārvaldības un institucionālie faktori

Novērtējot atsevišķu risku vai riska faktoru grupu ietekmi uz kādu no atribūtiem/atribūtu grupām, tika noteiktas nepieciešamās rīcības atbilstoši prioritāšu secībai

# Risku pārvaldība: sadarbība



Ietekmes novērtējuma gaitā tika apkopota informācija par esošajiem aizsardzības mehānismiem un iesaistītajām pusēm; ja tika konstatēta rīcības nepieciešamība, tika aprakstīts, kas tiks darīts vai plānots, lai novērstu attiecīgo risku.

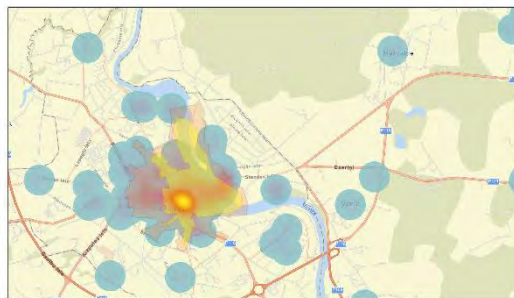


## 6. Materials on Disaster Response

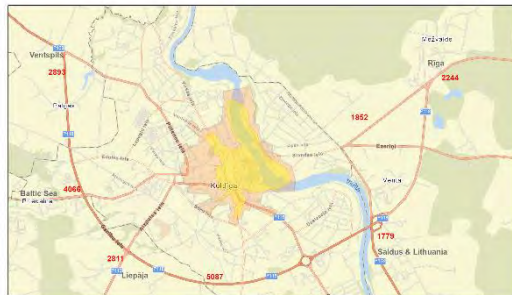
### Material 1. Checklist

Checklist for disaster response	
Institution	Checklist
<b>Kuldīga / Goldingen in Courland Site Management</b>	<input type="checkbox"/> Provide information regarding the specifics of the rescue mission regarding the heritage values to fire brigades and police department
	<input type="checkbox"/> Take decisions regarding priorities not defined per disaster response strategies
<b>Kuldīga Municipality</b>	<input type="checkbox"/> evacuate population from the affected areas as per Civil Protection Plan
	<input type="checkbox"/> provide adequate working conditions for officials, legal and natural persons involved in disaster management as per Civil Protection Plan
	<input type="checkbox"/> involve other institutions, whenever necessary
<b>Kuldīga branch of State Fire Service</b>	<input type="checkbox"/> send out rescue teams with thematic priorities: population/ heritage objects manage and carry out fire-fighting and rescue operations
	<input type="checkbox"/> in case of rapid spreading of fire over town/ in case of rapid increase of water level: follow priorities according to the map on emergency hotspots regarding safeguarding of historical fabric
	<input type="checkbox"/> in case of fire in the church buildings: follow priorities of evacuation of interiors according to attribute maps
	<input type="checkbox"/>
<b>Kuldīga Municipal Police Department</b>	<input type="checkbox"/> guarantee the safety of individuals and the public
	<input type="checkbox"/> help public officials when their legitimate activities are obstructed
	<input type="checkbox"/> help with fire-fighting and rescue work
	<input type="checkbox"/> support functions (evacuation, containment, information, policing)
<b>Residents</b>	<input type="checkbox"/> Mitigation of the hazard (if possible)
	<input type="checkbox"/> Leave the building and inform the authorities
	<input type="checkbox"/> Notify neighbours in case of danger

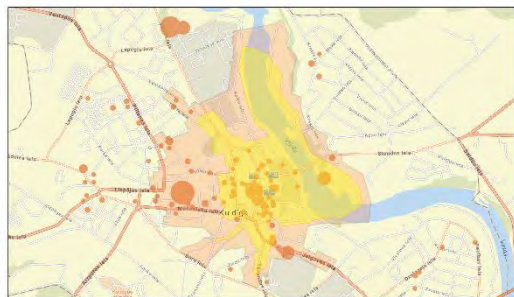
# Mantojuma saglabāšana: apmeklētāju plūsmas vadība



1XK20302  
Area of the property nominated for UNESCO heritage recognition  
Buffer zone of the property nominated for UNESCO heritage recognition  
Low  
High



1XK20302  
Area of the property nominated for UNESCO heritage recognition  
Buffer zone of the property nominated for UNESCO heritage recognition



1XK20302  
Area of the property nominated for UNESCO heritage recognition  
Buffer zone of the property nominated for UNESCO heritage recognition  
1  
2  
3



1XK20302  
Area of the property nominated for UNESCO heritage recognition  
Buffer zone of the property nominated for UNESCO heritage recognition

Kuldīgas vecpilsētas kapacitāte tūrisma plūsmas kontekstā

Satiksmes intensitāte un ar ceļotājiem saistītās automašīnu plūsmas pārvaldīšana

Viesu izmitināšana

Gājēju plūsmas vadība

Rīcības ilgtspējīgai apmeklētāju plūsmas vadībai Kuldīgā

# Informēšana un iesaiste




Regulāras konsultācijas par ēku saglabāšanu un uzturēšanu

Sabiedrības informēšana par Kuldīgas vecpilsētu kā pasaules kultūrvēsturisko vērtību

Starptautiskas konferences, arhitektūras dienas

Zinātniski pētījumi:  
“Kuldīga: arhitektūra un pilsētībūvniecība” (2014),  
“Kuldīga: laiki, cilvēki un ainava” (2017)



# Izglītošana un iesaiste: Restaurācijas centrs



Konsultācijas  
iedzīvotājiem

Izpratnes veicināšana  
par Kuldīgas  
vēsturiskajām vērtībām

Popularizācija  
starptautiskā līmenī

Praktiski koka  
būvniecības  
restaurācijas darbi

Apsekošana, apzināšana  
Finansējuma piesaiste  
Sadarbība ar ekspertiem  
*Materiālu banka*



**Pamanīsim un novērtīsim Kuldīgas vecpilsētas  
ēku autentiskās durvis un logus!**

Kuldīgas vecpilsēta ir saglabājusi dažādu laiku un ēku dzīvot, priekšmetu un materiālu (arī koka) vērtības. Tās restaurācija ir svarīga un nepieciešama, gan kāpēc restaurācija ir būtiska daļa no kultūras mantojuma, gan kāpēc tā ir būtiska daļa no dzīvojamās vides.

Durvis visbiežāk veidotas no koka, bet dažreiz arī no metāla. Tās ir būtiski ēkas daļas, kas veido ēkas ārējo un iekšējo telpu. Tās ir būtiski ēkas daļas, kas veido ēkas ārējo un iekšējo telpu. Tās ir būtiski ēkas daļas, kas veido ēkas ārējo un iekšējo telpu.

**VEIDGABARU LOGI**

Logi ir būtiski ēkas daļas, kas veido ēkas ārējo un iekšējo telpu. Tās ir būtiski ēkas daļas, kas veido ēkas ārējo un iekšējo telpu. Tās ir būtiski ēkas daļas, kas veido ēkas ārējo un iekšējo telpu.

**APLŪDĀ**

Arīdurvis un logi ir būtiski ēkas daļas, kas veido ēkas ārējo un iekšējo telpu. Tās ir būtiski ēkas daļas, kas veido ēkas ārējo un iekšējo telpu. Tās ir būtiski ēkas daļas, kas veido ēkas ārējo un iekšējo telpu.

**LOGU VĒRTĪBI UN RĀMĒS**

Logi ir būtiski ēkas daļas, kas veido ēkas ārējo un iekšējo telpu. Tās ir būtiski ēkas daļas, kas veido ēkas ārējo un iekšējo telpu. Tās ir būtiski ēkas daļas, kas veido ēkas ārējo un iekšējo telpu.

**DEJĀ**

Logi ir būtiski ēkas daļas, kas veido ēkas ārējo un iekšējo telpu. Tās ir būtiski ēkas daļas, kas veido ēkas ārējo un iekšējo telpu. Tās ir būtiski ēkas daļas, kas veido ēkas ārējo un iekšējo telpu.

**PIEDURVJU KĀRPES**

Logi ir būtiski ēkas daļas, kas veido ēkas ārējo un iekšējo telpu. Tās ir būtiski ēkas daļas, kas veido ēkas ārējo un iekšējo telpu. Tās ir būtiski ēkas daļas, kas veido ēkas ārējo un iekšējo telpu.

**DETĀLAS**

Logi ir būtiski ēkas daļas, kas veido ēkas ārējo un iekšējo telpu. Tās ir būtiski ēkas daļas, kas veido ēkas ārējo un iekšējo telpu. Tās ir būtiski ēkas daļas, kas veido ēkas ārējo un iekšējo telpu.

Arīdurvis un logi ir būtiski ēkas daļas, kas veido ēkas ārējo un iekšējo telpu. Tās ir būtiski ēkas daļas, kas veido ēkas ārējo un iekšējo telpu. Tās ir būtiski ēkas daļas, kas veido ēkas ārējo un iekšējo telpu.

**Arīdurvis un logi ir būtiski ēkas daļas, kas veido ēkas ārējo un iekšējo telpu. Tās ir būtiski ēkas daļas, kas veido ēkas ārējo un iekšējo telpu. Tās ir būtiski ēkas daļas, kas veido ēkas ārējo un iekšējo telpu.**

**„Vai pazīsti Kuldīgas?” jautājumam**

Novērtiet attēlos redzamo durvju/kompleksu ārējās vides un, ja iespējams, iekšējās vides stāvokli, materiālu un tehnoloģijas, izvērtējot:

- 1.
- 2.
- 3.
- 4.
- 5.

Ja vēlaties piedalīties pārveidota būvniecības darbu veikšanā, lūdzam raksturot:

Arīdurvis un logi ir būtiski ēkas daļas, kas veido ēkas ārējo un iekšējo telpu. Tās ir būtiski ēkas daļas, kas veido ēkas ārējo un iekšējo telpu. Tās ir būtiski ēkas daļas, kas veido ēkas ārējo un iekšējo telpu.

Novērtējam ar attēlu nosaukumu Kuldīgas vecpilsētas ēkās un iekšējās vides stāvokli, materiālu un tehnoloģijas, izvērtējot:

**Paldies par atbildi!**





## Kuldīgas restaurācijas centrs





Konkurss Kuldīgas pilsētas vēsturiskā centra un kultūras pieminekļu restaurācijai un konservācijai

septiņu gadu laikā īstenoti 130 projekti, pašvaldības līdzfinansējums

696 tūkstoši euro

Konkurss daudzdzīvokļu dzīvojamo māju un pagalmu labiekārtošanai

10 gadu laikā īstenoti 52 projekti, pašvaldības līdzfinansējums 212 tūkstoši euro

# Līdzfinansējuma programmas

Before



After



Before



After



Before



After



Before



After



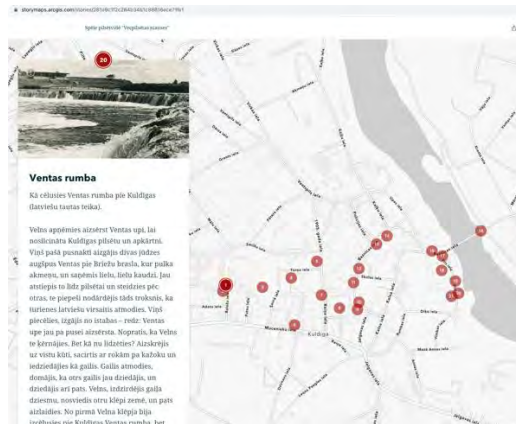
# Iedzīvotāju iniciatīvu atbalsts



*Darīsim paši* – projektu konkurss (atbalsts vietējo kopienu iniciatīvām,

piemēram, 2021.g. realizēti 43 projekti par kopējo summu 31 800 euro

Līdzfinansējums LEADER projektiem  
Atbalsts biedrībām, nodibinājumiem,  
dažādu mērķa grupu iesaiste



# Sabiedrības iesaiste vides projektos

Zilā karoga  
pludmale

Ainavu plāns nēģu  
zvejai

Ūdens kvalitāte,  
zivju nārsta vietas,  
upes atvaseļošana



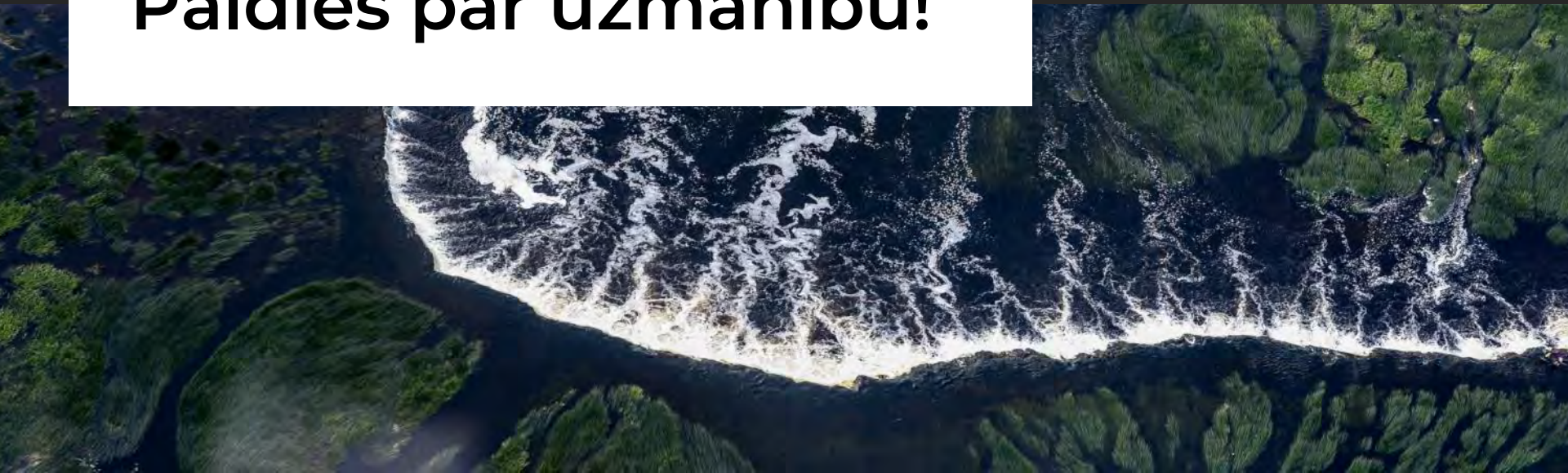


# Mākslinieku rezidence





**Paldies par uzmanību!**





# Partnership and cooperation – the basis for prosperous local communities

**Jolanta Ažondenienė**  
**Skuodo rajono savivaldybės administracijos Mosėdžio seniūnijos**  
**seniūnė**

**2022-10-12**  
**Ventspilis, Latvija**





# Vieta.

---

**Klaipėdos regionas**

---

**Skuodo rajonas**

---

**Ventspilis  
175 kilometrai.**

---

**Liepoja  
79 kilometrai.**

---

**Klaipėda  
73 kilometrai.**


---

**Plotas  
97 km<sup>2</sup>**



# Gyventojai.


963  
gyventojai Mosėdžio  
miestelyje.



2016  
gyventojų  
Mosėdžio  
seniūnijoje.



# Žinomumas.



Respublikinis  
Vaclovo Into  
akmenų  
muziejus.

# Žinomumas.




Vaclovo Into  
sodyba.

# Žinomumas.



Kuršių genties istorijos muziejus.

Kiekvieną rytą važiuodama į darbą visada galvoju, o **ka** dar daugiau galiu padaryti, kad Mosėdžio gyventojai **būtų sėkmingi** ir laimingi. Galvoju, kaip **įveikti įvairias kliūtis**, kad vykdomi darbai būtų padaryti geriau. Man nuoširdžiai rūpi kaip Mosėdyje **jaučiasi** į miestelį atvykę turistai. Todėl visuose susitikimuose pagrindinis akcentas visada yra partnerystė ir kooperacija.



Taip kasdien galvoju ne tik aš, bet ir kiti Mosėdyje veikiančių organizacijų vadovai!

# Kaip žinau, kad ir kiti organizacijų atstovai kasdien galvoja apie klestintį Mosėdį?

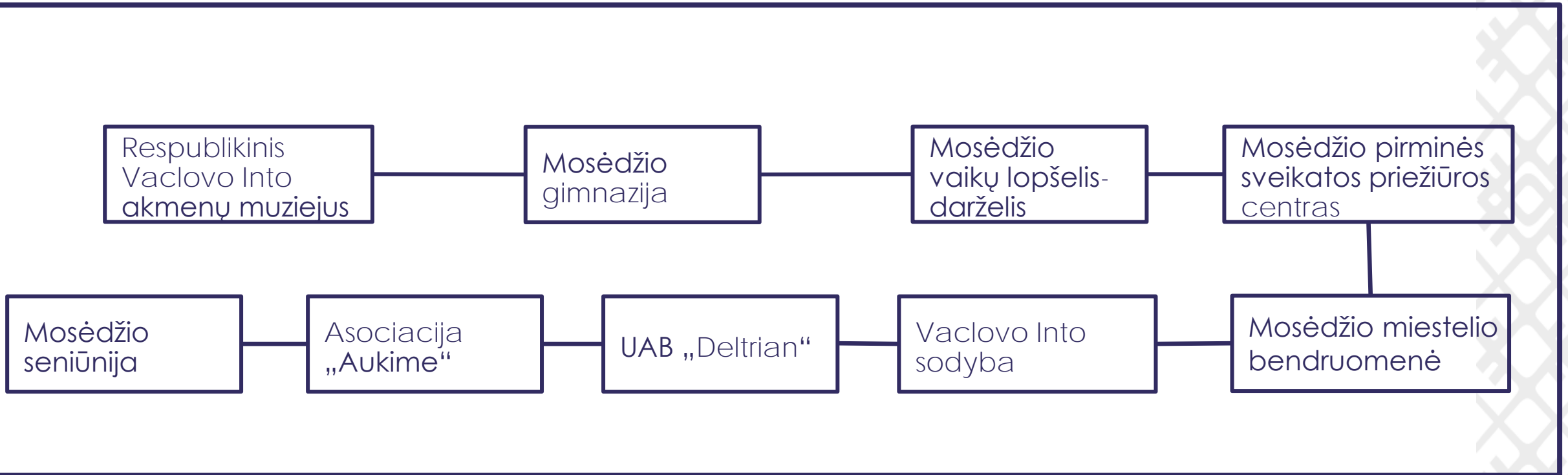
partnerystė



kooperacija



# Bendradarbiavimui ir kooperacijai visada atviri...

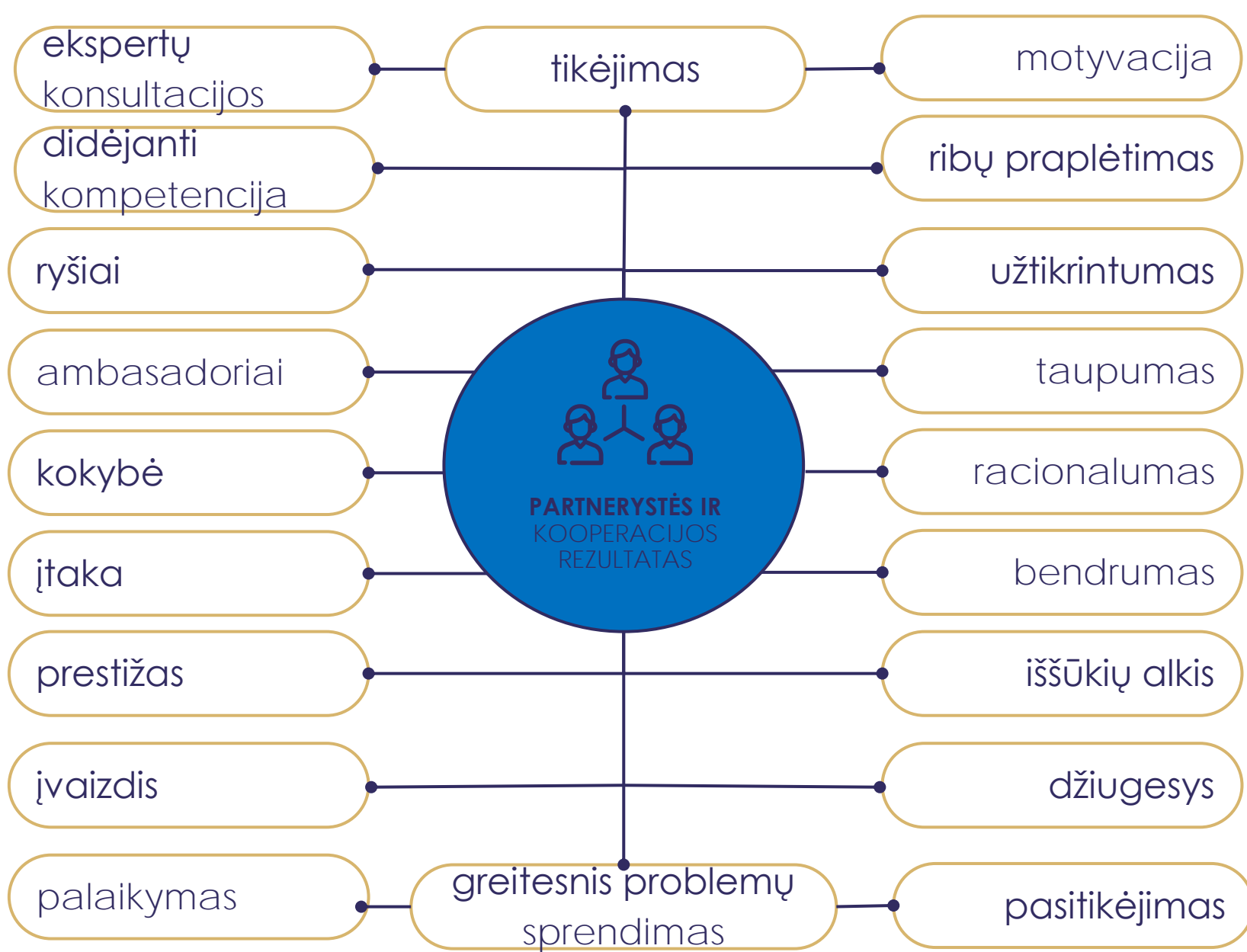


# Kaip vyksta partnerystė ir kooperacija Mosėdyje?



**Be jokių popierių: sutarčių, įsipareigojimų, deklaracijų, pasižadėjimų, protokolų!**













# AR VISADA TAIP BUVO?



# KIEKVIENA DIENA MOSĒDŽIUI!

- Visada pirmiausia – žmonės! Visi.
- Jei sprendi žmonių problemas nuoširdžiai, gauni daugiau nei tikiesi.
- Būnant vienoje valtyje svarbu irkluoti visiems kartu ir į vieną pusę.
- leškoti progų švęsti.
- „Geriausias būdas sužinoti, ar gali kuo nors pasitikėti,- jais pasitikėti“ Ernestas Hemingway'us.
- Pažinti komandos narius. Kaip? Su kiekvienu išgerti arbatos.
- Tikėti. Komanda pasiekia geresnių rezultatų jei tiki vieni kitų galimybėmis.
- Dalintis.
- „Kartu“ yra svarbiau už „Aš“.



# MOSĒDIS ATVIRAS



## Partnerystēms

Projektinēms/institucinēms/  
regioninēms/tarptautinēms

## Kooperacijai

Nevyriausybiniio  
sektoriaus/verslo/švietimo

## Jūsų naujiems potyriams

Konferencijoms/susirinkimams  
/susitikimams/komandos  
formavimui/dvasiniam poilsiui

# Partnership and cooperation – the basis for prosperous local communities

Jolanta Ažondenienė  
Skuodo rajono savivaldybės administracijos Mosėdžio seniūnijos  
seniūnė

[mosedis@skuodas.lt](mailto:mosedis@skuodas.lt)  
+37068603808






# Sabiedrības līdzdalība **Saldus** novadā

**Ilze  
Tomanoviča-Barone**

Saldus novada pašvaldības  
telpiskās attīstības  
plānotāja

LLII-431 Smart planning  
12.10.2022, Ventspils.

# SABIEDRĪBAS LĪDZDALĪBAS STEIKHOLDERI





# SABIEDRĪBAS LĪDZDARBĪBAS IESPĒJAS SALDUS NOVADĀ

# TIKŠANĀS AR IEDZĪVOTĀJIEM

(1x mēnesī, pēc Domes sēdes)



# APTAUJAS

24.04.2020.-17.05.2020.

Kur Jūs iegūstat informāciju par Saldus novada pašvaldības sniegto atbalstu  
ārkārtējās situācijas laikā?



## APTAUJA

Saldus piepilda

**PIEDALIES**  
JAUNVEIDOJAMĀ  
Saldus novada  
as  
ā!

**AIZPILD**

**LĪDZ ŠĪ GADA  
11. APRĪLIM**

**TAS AIZŅEMS TIKAI  
10-15 MINŪTES**

Anketas **ELEKTRONISKĀ** veidā pieejamas:

- Uzņēmēju aptauja  
[ej.uz/SaldusUznameji](http://ej.uz/SaldusUznameji)
- iedzīvotāju aptauja  
[ej.uz/SaldusAptauja](http://ej.uz/SaldusAptauja)

Aptaujas rezultāti apkopotā veidā tiks izmantoti  
Jaunveidojamā Saldus novada ilgtspējīgas  
attīstības stratēģijas un attīstības  
programmas izstrādē!

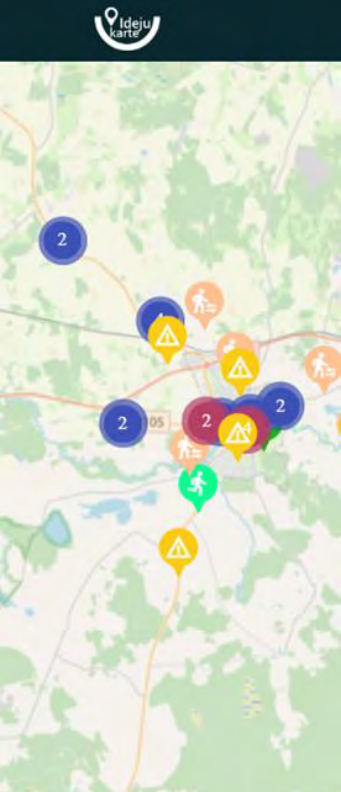
**DRUKĀTĀ** un iesniedzamas :

- Brocēnu vai Saldus  
novadu pašvaldību  
administrācijas ēkās  
(saņemšana, iesniegšana)
- Novadu pašvaldību  
marta mēneša  
informatīvajos  
izdevumos  
(saņemšana)
- pagastu pārvaldēs  
(ņemot pasta kastēs)  
(iesniegšana)
- bibliotēkās,  
"Saldus TIC" Saldū,  
"Bodnīcā Brocēnos  
(saņemšana, iesniegšana)




Lai saņemtu  
anket

**VEIDOSIM  
SALDUS NOVADU  
KOPĀ!**

- AIZPILDI APTAUJU
- SNIEDZ PRIEKŠLIKUMUS  
SALDUS NOVADA  
TERITORIJAS ATTĪSTĪBAI



# Saldus piepilda

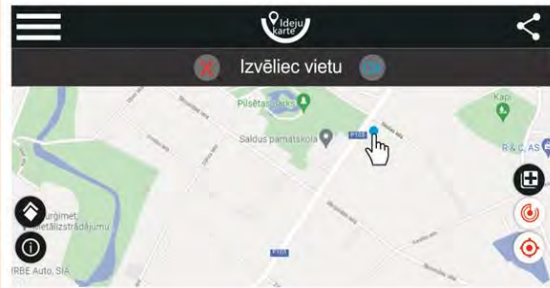
-  JA TEV IR IDEJA
-  JA ZINI PROBLĒMU
-  REĢISTRĒ TO



IDEJU KARTE



1. Ej uz pogu "+"



2. Izvēlies "Pievieno ideju" vai "Pievieno problēmu"



3. Atrodi vietu kartē-uzliec punktu

4. Ej uz pogu "Ok"

5. Pievieno foto un aizpildi laukus

6. Ej uz pogu "Iesniegt"

[www.saldus.lv](http://www.saldus.lv)

[www.saldus.idejukarte.lv](http://www.saldus.idejukarte.lv)

SALDUS NOVADA  
PAŠVALDĪBAS  
PROJEKTU FONDS  
EUR 50 000

Vispārīgā projektu programma (2022.gadā 21 000 *euro*)

Tūrisma attīstības programma (2022.gadā 6 000 *euro*)

Covid 19 seku mazināšanas projektu programma (2022.gadā 10 000 *euro*)

Jauniešu projektu programma (2022.gadā 5 000 *euro*)

“Darbību īstenošana saskaņā ar sabiedrības virzītas vietējās attīstības stratēģiju” (*LEADER pieejas īstenošanas*) projektu līdzfinansējuma programma. (2022.gadā 8 000 *euro*)

SALDUS NOVADA SABIEDRISKO  
ORGANIZĀCIJU  
ATBALSTA FONDS

EUR 15 000


Finansējums paredz katrai organizācijai  
vienam projektam ne vairāk kā 400 eiro,  
2x viena budžeta gada ietvaros



ATBALSTS SALDUS  
NOVADA  
SPORTA BIEDRĪBĀM

EUR 70 000

Finansējums Saldus novada  
sporta biedrībām un  
sportistiem, kuri sacensībās  
pārstāv Saldus novadu



# LĪDZDALĪBAS BUDŽETA IDEJU KONKURSS

EUR 30 000



**Saldus piepilda**

Kā BALSOT par Saldus novada sabiedrības līdzdalības budžeta konkursa idejām?

**Ideju karte**  
www.saldus.idejukarte.lv

**KOPtelpa**

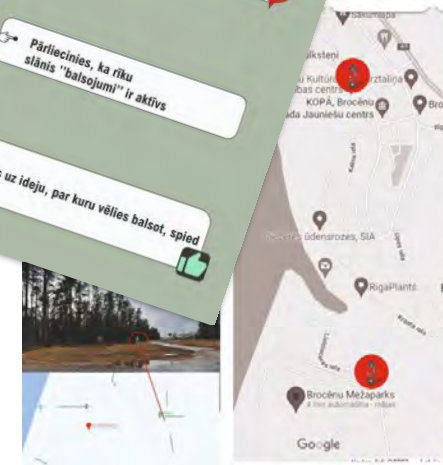
Reģistrējies, ja iepriekš neesi reģistrējies vai pieslēdzies, ja Tev jau ir lietotājvārds un parole.

Ja reģistrējies no jauna, ej uz "pieslēgties" un pieslēdzies ievadot izveidoto lietotājvārdu un paroli

Līdzdalības budžeta idejas, par kurām var balsot ir atrodamas zem simbola

Pārliecinies, ka rīku slānis "balsojumi" ir aktīvs

Dodies uz ideju, par kuru vēlies balsot, spied







# Saldus piepilda sabiedrības

# līdzdalības

PROJEKTU KONKURSS '22

€ 30 000




IESNIEGTAS IDEJAS

11

UZ BALSOŠANU VIRZĪTAS IDEJAS

10



KOPĀ BALSOJUŠI

1695

6.93%



BALSOTS INTERNTĀ

398



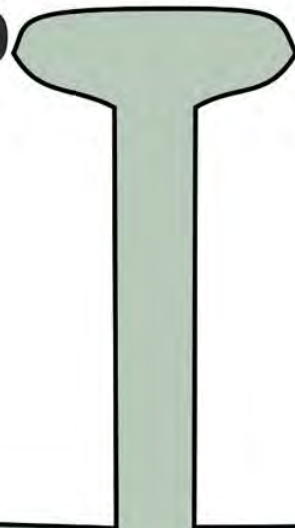
BALSOTS PAPIRA FORMĀTĀ

1208



NEDERĪGI BALSOJUMI

89



Saldus piepilda

RADOŠAS IDEJAS,  
IDEJU KONKURSI

Saldus novada  
ģerboņa ideju  
skiču izstrādes  
konkurss

Saldus piepilda



# URBACT IPlace



**20. - 25. septembris**  
Atvērta no 09.00 līdz 20.00  
Sliuku iela 2, Saldus

## SALDUS EKO TELPA

20.09.2021	21.09.2021	22.09.2021
10.00 - 12.00 Tirdzniecība ar jaunumiem	10.00 - 12.00 Tirdzniecība ar jaunumiem	10.00 - 12.00 Tirdzniecība ar jaunumiem
12.00 - 14.00 Pudriņu vārpa	12.00 - 14.00 Pudriņu vārpa	12.00 - 14.00 Pudriņu vārpa
14.00 - 15.00 Pop-up zāģu lense	14.00 - 15.00 Pop-up zāģu lense	14.00 - 15.00 Pop-up zāģu lense
15.00 - 18.00 Vairotā biezpiena izstāde	15.00 - 18.00 Vairotā biezpiena izstāde	15.00 - 18.00 Vairotā biezpiena izstāde
18.00 - 19.00 "Saldus eko telpa" atvēršana	18.00 - 19.00 Liecība par ilgtspējību	18.00 - 19.00 Liecība par ilgtspējību
19.00 Brīvas mikrofona & diskusijas par ekoloģiskājo izaugsmi	19.00 Brīvas mikrofona & diskusijas par ilgtspējību	19.00 Diskusija par Saldus attīstību un kultūrtirdzniecību
23.09.2021 <th>24.09.2021</th> <th>25.09.2021</th>	24.09.2021	25.09.2021
10.00 - 12.00 Tirdzniecība ar jaunumiem	10.00 - 12.00 Tirdzniecība ar jaunumiem	10.00 - 11.00 Mākslinieku darbu izstāde
12.00 - 14.00 Pudriņu vārpa	12.00 - 14.00 Pudriņu vārpa	12.00 - 15.00 Tāss siera meistarklasa
14.00 - 15.00 Pop-up zāģu lense	14.00 - 15.00 Pop-up zāģu lense	15.00 - 16.00 Vairotā biezpiena izstāde
15.00 - 18.00 Vairotā biezpiena izstāde	15.00 - 18.00 Tāss siera meistarklasa	15.00 - 16.00 Diskusija par lietojamību
18.00 - 19.00 Mākslinieku darbu izstāde	18.00 - 19.00 Tāss siera meistarklasa	19.00 Brīvas mikrofona & diskusijas par lietojamību
19.00 Brīvas mikrofona & diskusijas par izmantojamības attīstību	19.00 Brīvas mikrofona & diskusijas par lietojamību	







**31.07.** 18.00-22.00  
**1.08.** 10.00-18.00  
**07.08.** 10.00-18.00  
**08.08.** 10.00-18.00  
**13.08.** 10.00-22.00  
**14.08.** 10.00-22.00  
**21.08.** 10.00-22.00  
**22.08.** 10.00-18.00

**Ēksperimentālā atpūtas un sajūtu vieta**  
kafējnicā-dzīvā mūzikai-interesantas aktivitātes

**Ēko informācijai CIECERES OSTA**  
IBROCĒŅU MEŽAPARKĀ PIE CIECERES EZERA

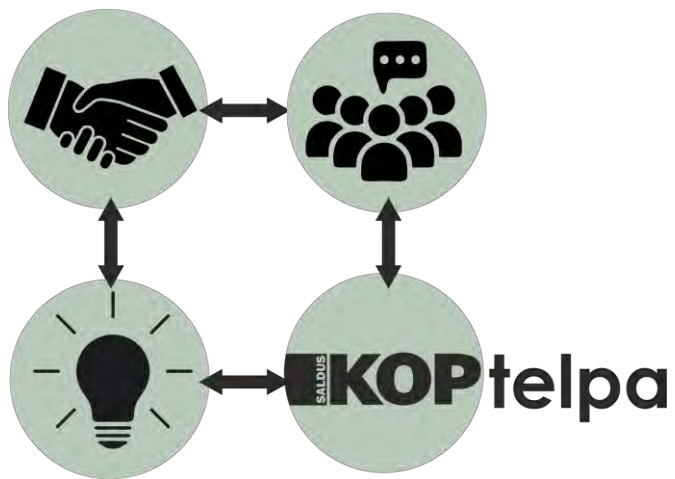
Aktivitāti organizā  Aktivitāti finansē  iPlace 

KOPtelpa

SALDUS NOVADA PAŠVALDĪBAS  
ATTĪSTĪBAS NODAĻA



Saldus piepilda



BUDŽETA  
KOPSKATS

2022.GADA  
PAŠVALDĪBAS  
BUDŽETS

~ 36 300 000

BUDŽETS  
SABIEDRĪBAS  
LĪDZDALĪBAI

~ 165 000

~ 0.45 %

Paldies!

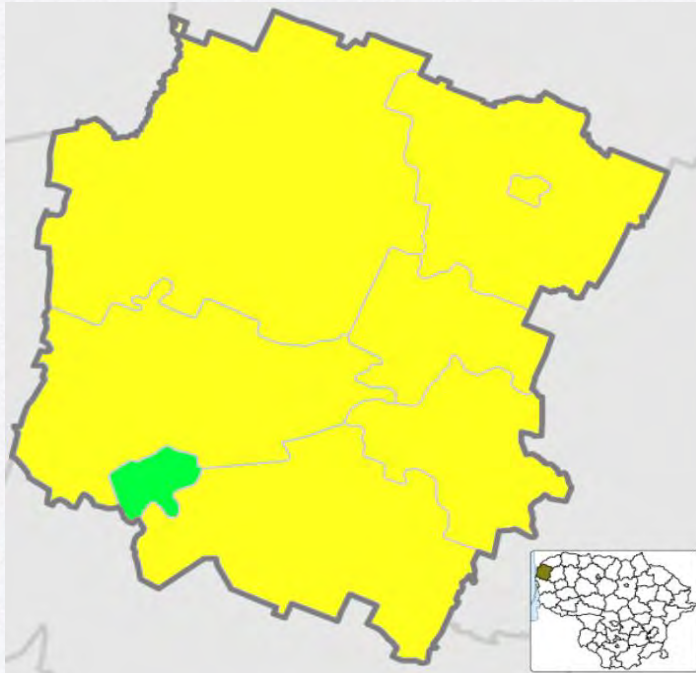
**DALYVAUJMASIS BIUDŽETAS: SAVIVALDYBIŲ ĮRANKIS  
GYVENTOJŲ ĮTRAUKČIAI**

**KRETINGOS RAJONO  
GYVENTOJŲ INICIATYVŲ PROJEKTAS**





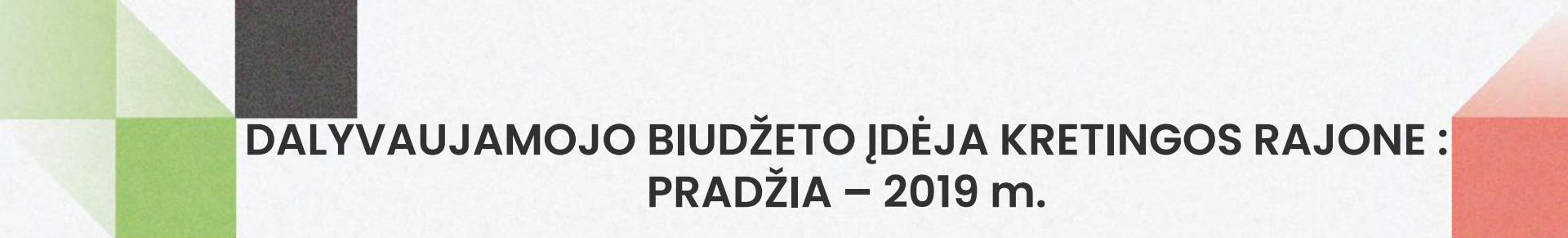
# DALYVAUJAMOJO BIUDŽETO ĮDĖJA KRETINGOS RAJONE : PRADŽIA – 2019 m.



Pirmoji rajono savivaldybė Lietuvoje!

Gyventojų iš viso 37 800 iš jų:  
jų mieste -17250, rajone - 20450 (8  
seniūnijos)


2019 m. Taryba patvirtino Tvarką – skirti  
iki 1 proc. nuo savarankiškomis  
savivaldybės funkcijoms skirtų pajamų  
Gyventojų iniciatyvoms (skiriama 160 -  
180 tūkst. Eur.)



## DALYVAUJAMOJO BIUDŽETO ĮDĖJA KRETINGOS RAJONE : PRADŽIA – 2019 m.

**GYVENTOJAMS – TAI NAUJOVĖ.**

**VIEŠINIMAS – paprastas ir aiškus – TIESIOGIAI PROPORCINGAS  
SĖKMEI:**

- 12 susitikimų su gyventojais
  - Motyvacinis video filmukas
  - Pateiktų gyventojų idėjų pristatymas ir viešinimas
  - Gerieji pavyzdžiai
- 

KRETINGOS RAJONO  
**GYVENTOJŲ INICIATYVŲ PROJEKTO  
ESMĖ**

Jeigu tau daugiau kaip 16 m. ir turi idėją Kretingos rajonui – šis projektas Tau!!!



# KAIP GAUTI PINIGŲ SAVO IDĖJAI

**IDĖJA**

Lauko infrastruktūrai  
gerinti ar kurti

**VIETA**

Mieste ar rajone,  
Ne privačioje žemėje

**10  
PRITARIANČIŲ  
IDĖJAI**

Pasitikrink ar ne tau  
vienam tai svarbu

**KIEK TAI  
KAINUOTŲ**

Pasidomėti preliminariai  
kaina, kad tilptų į projekto  
lėšų rėmus






## KRETINGOS RAJONO GYVENTOJŲ INICIATYVŲ PROJEKTAS


# KUR IR UŽ KIEK TAVO IDĖJA

### Projektų kategorijos:

1. Iki **120 000 Eur.** – visame rajone;
  2. Iki **20 000 Eur.** – Kretingos miesto seniūnijoje;
  3. Iki **20 000 Eur.** – rajono gyvenvietės, turinčios iki 300 gyventojų (nuo 2022 m.);
  4. Iki **20 000 Eur.** – rajono gyvenvietės turinčios 300 ir daugiau gyventojų (nuo 2022 m.).
- 

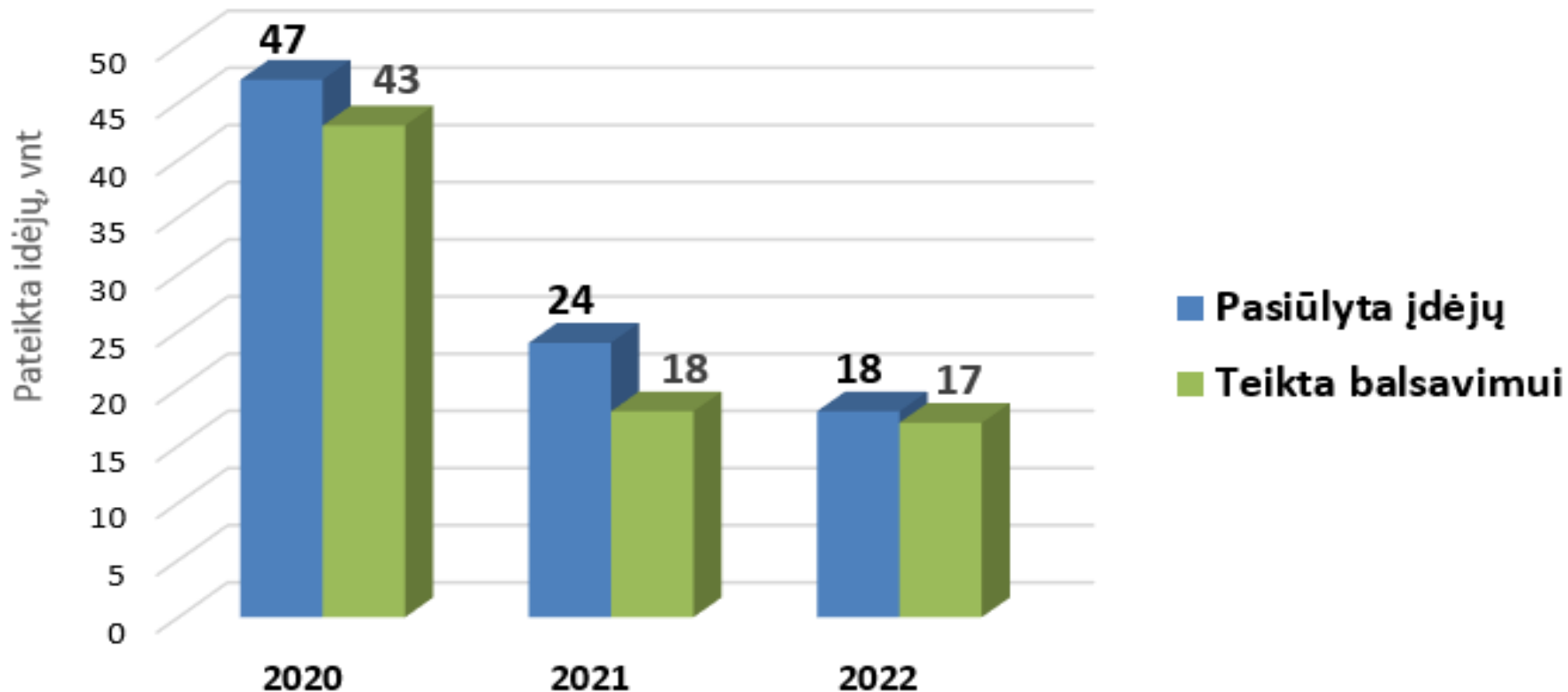
# BALSUOK IR SPRĘSK

- 16 METŲ DEKLARAVĘ GYVENAMĄJĄ VIETĄ KRETINGOS RAJONE (pagal Asmens kodą)
- KIEKVIENOJE KATEGORIJOJE GALIMA PALAIKYTI IKI TRIEJŲ PROJEKTŲ
- BALSUOJAMA INTERNETU ARBA SAVIVALDYBĖJE POPIERINE KORTELE

Mažos apimties (iki € 20.000)	Mažos apimties (iki € 20.000)	Didelės apimties (iki € 120.000)	Mažos apimties (iki € 20.000)
<input checked="" type="checkbox"/>	<input checked="" type="checkbox"/>	<input checked="" type="checkbox"/>	<input checked="" type="checkbox"/>
<input checked="" type="checkbox"/>	<input checked="" type="checkbox"/>	<input checked="" type="checkbox"/>	<input checked="" type="checkbox"/>
<input checked="" type="checkbox"/>	<input checked="" type="checkbox"/>	<input checked="" type="checkbox"/>	<input type="checkbox"/>
<input type="checkbox"/>		 <input type="checkbox"/>	<input type="checkbox"/>

# GYVENTOJŲ AKTYVUMAS 2020–2022 M. (I)

Gyventojų pateiktų pasiūlymų skaičius 2020-2022 m. (vnt.)



# GYVENTOJŲ AKTYVUMAS 2020-2022 M. (II)

## Balsavusiųjų gyventojų skaičius 2020-2022 m.





# PAKEITIMAI NUO 2022 M.

**NEGYVENI  
KRETINGOJE, BET  
TURI IDĖJĄ – SIŪLYK**

**PASISEKĖ!  
2 METUS PALAIKYK  
KITUS**

(Toje pačioje teritorijoje ir  
toje pačioje kategorijoje)

## **TERMINAI:**

**SIŪLOME IKI 02.01.  
VERTINAME IKI 03.01  
BALSUOJAME 03.15.-  
03.31**

**NETAIP UŽPILDEI  
PARAIŠKĄ, KAŽKO  
PRITRŪKO – GALI  
PASITAISYTI.**

# JAU ĮGYVENDINTA: 2020 m. mažasis rajono projektas

**AKTYVAUS POILSIO  
AIKŠTELĖ VYDMANTUOSE**



# JAU ĮGYVENDINTA: 2020 m. mažasis miesto projektas



**PLAUKIOJANTIS FONTANAS KRETINGOJE, TVENKINYJE PRIE LIURDO**

# JAU ĮGYVENDINTA: 2020 m. didysis projektas



**SENOSIOS IPILTIES PILIAKALNIO ERDVIŲ  
SUTVARKYMAS**

# JAU ĮGYVENDINTA: 2020 m. didysis projektas




# JAU ĮGYVENDINTA: 2021 mažasis miesto projektas



**SORTO AIKŠTYNO APŠVIETIMAS PRIE  
J.PABRĖŽOS GIMNAZIJOS KRETINGOS MIESTE**



# JAU ĮGYVENDINTA: 2021 mažasis rajono projektas



**PONTONINIS TILTAS  
VYDMANTŲ KARJERE**

# JAU ĮGYVENDINTA: 2021 didysis projektas



**RIEDUČIŲ, RIEDLENČIŲ IR BMX DVIRAČIŲ  
PARKAS VYDMATUOSE**





# ĮGYVENDINAMA: 2022 mažasis rajono projektas (iki 300 gyventojų)




**BARZDŽIŲ BENDRUOMENĖS POILSIO  
IR PRAMOGŲ ERDVĖ**



# ŠIUO METU ĮGYVENDINAMI 2022 M PROJEKTAI:



1. VAIZDO STEBĖJIMO KAMEROS PASTAUNINKO PARKE KRETINGOJE PRIE RIEDLENČIO RAMPOS IR KITŲ AIKŠTELIŲ.
  2. DARBŪ MIETELIO RIBOŽENKLIS ŽEMAIČIŲ TARME.
  3. SUPUOKLIŲ PARKAS DARBŪ VYTAUTO DIDŽIOJO PARKE (sūpuoklės neįgaliesiems, šviečiančios supynės ir kt.) .
- 

# ĮGYVENDINIMAS

Daugiausia gyventojų balsų surinkusio idėjos įgyvendinamos:

- Mažos apimties – per 1 metus
- Didelės apimties – per 2 metus.

Įgyvendinimas 100 % finansuojamas iš savivaldybės biudžeto lėšų,

**KRETINGOS**  
rajono gyventojai  
jau išskirstė  
0,5 mln. Eur.



**Ačiū už dēmesj!**  
**Paldies!**

**Vaida Jakumienē**

[vaida.jakumiene@gmail.com](mailto:vaida.jakumiene@gmail.com)



**Liepāja** <sup>•</sup>

# **Liepāja – klimatneitrāla un vieda pilsēta 2030. gadā**

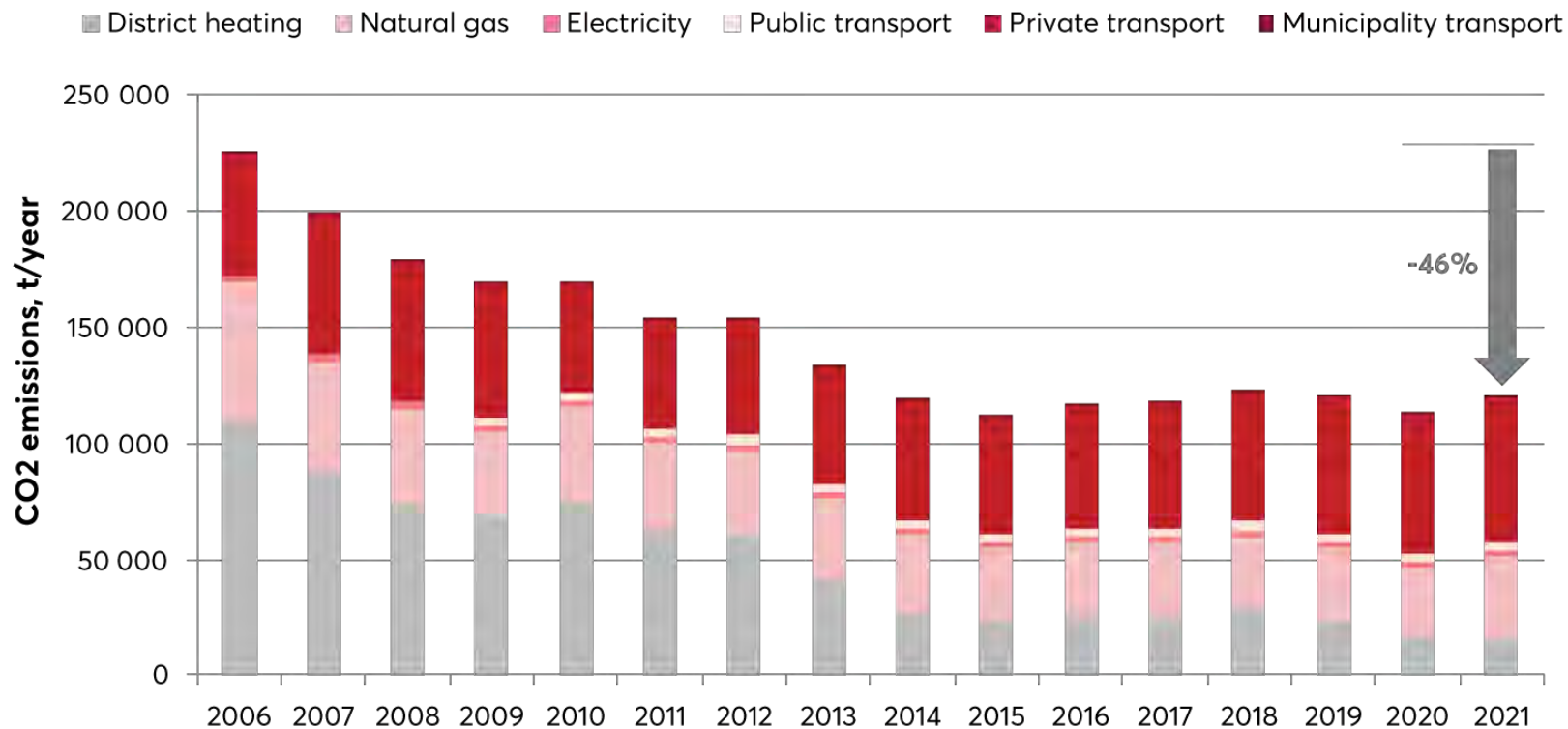
**Kārlis Beihmanis, Liepājas valstspilsētas pašvaldības  
administrācijas Izpilddirektora birojs**

**Liepāja**



Liepājai ir svarīgi uzņemties iniciatīvu pārejā uz klimatneitralitāti dažādās nozarēs

**Liepāja**



- Dalība kopš 2012.g.
- Kopējais CO<sub>2</sub> emisiju samazinājums 2021.gadā, salīdzinot ar bāzes gadu (2006), ir 46%
- Lielākais CO<sub>2</sub> samazinājums vērojams siltumapgādē
- 2021.gadā 53% privātais transports, dabasgāze, 27%
- Mērķis ir klimatneitralitāte 2030.gadā





Lielākais atjaunotu un energoefektīvu iestāžu un dzīvojamo māju skaits Latvijā

**Liepāja**



Sabiedriskā transporta attīstība, 14 jauni zemās grīdas tramvaji, 60+ km veloceliņi

**Liepāja**



Risinājumi energokrīzē

- Jauna šķeldas katlu māja
- Ielu apgaismojuma nomainīšana uz LED (~7000 gabali)
- Iekštelpu apgaismojuma nomainīšana 33 skolās un bērnudārzos
- Plašāka atjaunīgo energoresursu izmantošana
- Energokopienveidošana, iesaistot pašvaldības iestādes un kapitālsabiedrības
- Iedzīvotāju izglītošana
- Sadarbība ar daudzdzīvokļu māju pārvaldniekiem
- Sabiedriskā transporta kustības biežuma pārskatīšana



Klimatneitrāla un vieda pilsēta 2030.gadā - 100 pilsētas Eiropā, kopīgi mērķi, piemērs citiem, klimata kontrakts

**Liepāja**



Klimata kontrakts

- Kontrakts ir starp pašvaldību un citām iesaistītajām pusēm, lai kopīgi sasniegtu mērķi
- Kontraktā ir jāiesaista pašvaldības administrācija, publiskais, privātais sektors, iedzīvotāji
- Tas var būt gan vietējā, gan reģionālā, gan valstiskā līmenī
- Kontrakts ir domāts, lai identificētu pašvaldības prioritātes un veicinātu rīcības klimata jomā ar konkrētām darbībām
- Kontrakts ir domāts, lai iesaistītajiem būtu skaidrs mērķis un apņemšanās



Izvirzītie jautājumi

- Kā mēs varam izmērīt un sasniegt klimatneitralitāti katrā sektorā un rīcībā
- Kā mainīt sabiedrības uztveri un darbības klimata jautājumos
- Kādas būs pilsētu problēmas pēc 2030.gada un kā tām sagatavoties

Liepāja



Galvenās veicamo darbu portfeļa sadaļas

- Viedpilsēta (pilotteritorijas izveide, viedie pilsētvides risinājumi, datu izmantošana)
- Mobilitāte (plāna izstrāde, elektroauto un elektrovēlosipēdu koplietošana)
- Ēku sektors (jaunu ēku būvniecība, energoefektivitātes paaugstināšana)
- AER (energokopienas, ūdeņradis)
- Vienlaikus aptverot visu pilsētu un visas nozares
- CO<sub>2</sub> bilance
- Daudzlīmeņu sadarbība



Kļūdas un ieteikumi

- ES projekti un pieejamās naudas enerģētikas un klimata pārmaiņu jomā ir daudz
- Liela daļa dokumentācijai un izpētei
- Jāizvērtē patērētais laiks un cilvēkresursi
- Pirms pieteikšanās dažādās aktivitātēs jāsaprot konkrēti mērķi, ko vēlas sasniegt
- Ja ir veikti priekšdarbi, tad ir vieglāk izvirzīt nākamās mērķus
- Domāt, ne tikai pēc šodienas vajadzībām, bet par vajadzībām, kādas būs 2030.gadā





**Liepāja** •

**Interreg**



Līdzfinansē  
EIROPAS SAVIENĪBA

**Latvija – Lietuva**

# Latvijas–Lietuvas Programma 2021–2027

Zanda Mangule,  
Vides aizsardzības un reģionālās attīstības ministrijas  
Attīstības instrumentu departamenta  
Latvijas-Lietuvas nodaļas vadītāja

# Programma apstiprināta 04.10.2022!!!

**Vīzija:** Latvijas un Lietuvas pārrobežu reģions ir pievilcīga vieta **iedzīvotājiem, studējošajiem, strādājošajiem un viesiem.**



- 1,8 miljoni iedzīvotāju
- 72 067 km<sup>2</sup>
- 588 km robežas



# Programmas prioritātes



1. Institucionālo spēju stiprināšana un iedzīvotāju sadarbība



2. Zaļa un ilgtspējīga attīstība

3. Sociāli iekļaujoša sabiedrība



4. Tūrisma, dabas un kultūrvēsturiskā mantojuma ekonomiskais potenciāls

**29,2 MEUR (ERAF)**

**projektiem**

**80% ERAF**

**līdzfinansējums**

# 1.konkurss

- Indikatīvi plānots no 28.11.2022. (3-4 mēn.).
- Atklāts projektu konkurss “*parastiem*” projektiem (nav plānots minimālais sliekšnis!!!).
- Atvērtas visas Programmas prioritātes un mērķi.
- Potenciālie partneri: nacionāla, reģionāla un vietēja mēroga iestādes, publiskām iestādēm pielīdzināmas organizācijas, NVO.
- Partnerībā vismaz 1 LV un 1 LT partneris.
- Projekta ilgums līdz 2 gadiem.
- Pieteikumu iesniegšana un projektu īstenošana vienotajā elektroniskajā sistēmā JEMS.



# P1. Institucionālo spēju stiprināšana un iedzīvotāju sadarbība

Kopējais ERAF prioritātei 4,7 MEUR

Max. ERAF projektam 250 000 EUR

**!!! Nav investīciju infrastruktūrā,  
ierobežots finansējums aprīkojuma iegādei**



## Indikatīvās aktivitātes:

- Efektīvi **kopīgie risinājumi** un izmēģinājuma (pilot) darbības **publisko pakalpojumu attīstībai/uzlabošanai valsts pārvaldes, izglītības un veselīga dzīvesveida jomā.**
- Darbības **iedzīvotāju sadarbībai** (*people-to-people cooperation*) un **sabiedrības iesaistīšana veselīga dzīvesveida, izglītības un kultūras mantojuma popularizēšanas jomā.**
- **Institucionālo spēju stiprināšana**, labās prakses nodošana un nepieciešamo vietējo un reģionālo iestāžu kompetenču attīstība.

## P2. Zaļa un ilgtspējīga attīstība

### Specifiskais mērķis: **pielāgošanās klimata pārmaiņām un risku novēršana**

Kopējais ERAF prioritātes mērķim 6,9 MEUR

Max. ERAF projektam 600 000 EUR



#### Indikatīvās aktivitātes:

- **Pārrobežu dabas objektu kopīgi pārvaldības risinājumi**, kas veicina pielāgošanos klimata pārmaiņām un novērš katastrofu riskus.
- **Aizsardzība pret plūdiem un attiecīgi zaļās infrastruktūras risinājumi** (*dabā balstīti risinājumi, palienes, ekosistēmas atjaunošana, apmežošana, dabiskie ūdens aiztures pasākumi*).
- Kopīgas uzraudzības darbības, lai **uzlabotu zināšanas par klimata ietekmi** un veicinātu visaptverošu un uz sistēmām balstītu pieeju.
- Apmācības, pieredzes apmaiņa.

## P2. Zaļa un ilgtspējīga attīstība

### Specifiskais mērķis: **dabas aizsardzība un saglabāšana**

Kopējais ERAF prioritātes mērķim 6,6 MEUR

Max. ERAF projektam 600 000 EUR



#### Indikatīvās aktivitātes:

- **Ekosistēmu aizsardzība**, uzturēšana un atjaunošana un **pārrobežu bioloģiskās daudzveidības un galveno sugu saglabāšana**.
- **Kopīgu risinājumu izstrāde ilgtspējīgas dabas kapitāla** (ūdeņi, aizsargājamās teritorijas, augsne, zivju krājumi utt.) un **pārrobežu zaļo tīklu pārvaldības** (tostarp aizsardzības, saglabāšanas un atjaunošanas) veicināšanai.
- **Kopīgi risinājumi piesārņojuma samazināšanai** kopīgajās ūdenstilpēs, pārrobežu dabas objektos un aizsargājamajās teritorijās.
- **Atpūtas vajadzībām izmantojamā dabas kapitāla** saglabāšana.
- Apmācības, pieredzes apmaiņa.



## P3. Sociāli iekļaujoša sabiedrība

Kopējais ERAF prioritātei 5 MEUR

Max. ERAF projektam 500 000 EUR



### Indikatīvās aktivitātes:

- **Sociālo pakalpojumu** efektivitātes paaugstināšana un dažādošana, **pielietojot uz pierādījumiem balstītus pasākumus, jaunas pieejas, instrumentus, metodes** u.c.
- **Integrētu pakalpojumu** attīstība, apvienojot sociālos, izglītības un garīgās veselības elementus, kas **vērsti uz neaizsargāto grupu integrāciju**.
- Kopīgas iniciatīvas un izpratnes veidošanas pasākumi, lai veicinātu **sociālās uzņēmējdarbības ekosistēmas attīstību**.
- **Tīklošana, apmācības, pieredzes apmaiņa**, labas prakses apmaiņa starp sociālo pakalpojumu sniegšanā iesaistītajām pusēm.

## P4. Tūrisma, dabas un kultūrvēsturiskā mantojuma ekonomiskais potenciāls

Kopējais ERAF prioritātei 6 MEUR

Max. ERAF projektam 600 000 EUR



### Indikatīvās aktivitātes:

- **Kopīgas mārketinga aktivitātes** reģiona kā pievilcīga tūrisma galamērķa popularizēšanā.
- **Mūsdienīgu, digitālu un interaktīvu pārrobežu tūrisma produktu attīstība** (*piem., kas saistīti ar radošajām industrijām, amatniecību, kultūras pasākumiem, gastronomiju u.c.*).
- **Ilgspējīgas piekļuves** nodrošināšana vērtīgiem dabas objektiem, parkiem un rezervātiem (*velo, izglītības un pastaigu celiņi*).
- **Kultūrvēsturiskā mantojuma saglabāšana un attīstība**, lai stiprinātu to lomu vietējo kopienu ekonomiskajā un sociālajā attīstībā.
- **Pārrobežu tūrisma galamērķu un piedāvājumu sasaiste un savienojamība ar starptautiskajiem tūrisma tīkliem.**

# Par programmu:



[www.latlit.eu](http://www.latlit.eu)

**Paldies!  
Ačiū!**





«Zinātnes centrs «VIZIUM» – no idejas līdz objektam»

2012

- Ideja par zinātnes centra izveidi Ventspilī un tūristu piesaisti *klusajā* sezonā.

2014

- Rīcības programmas ieviešana datorprasmju apguvei.
- Ekspertu grupas izveide un pasaules zinātnes centru apceļošana, ideju atlasīšana, prezentēšana Ventspils valstspilsētas pašvaldības domei.
- Finansējuma piesaistīšana.

2019

- Ventspils Digitālais centrs pārņem savā pārziņā VIZIUM zinātnes centra attīstību.



# Ēka un tās būvniecība

Realizēta, īstenojot 3 projektus un finansiālu atbalstu no:

- Ventspils valstspilsētas pašvaldības;
- Latvijas valsts;
- Eiropas Savienības Eiropas reģionālās attīstības fonda finansējums.

Kopējās būvniecības izmaksas:

EUR 21 186 611,26 ar PVN.





# Satura izveide VIZIUM zinātnes centrā

Specializācijas joma – STEM un Informācijas un komunikācijas tehnoloģijas (IKT)

Mērķa grupas:

- Pirmsskola, sākumskola, pamatskola, vidusskola
- Studenti
- Pedagogi
- Sabiedrība kopumā – ģimenes, seniori, tūristi u.c.

Zinātnes centra mērķis:

- Veicināt zināšanu attīstību, prasmju apguvi un karjeras izvēli STEM, dabaszinātņu un IT jomās.

*Interaktīvas ekspozīcijas zāles (81 eksponāts), zinātnes šovi, tehniski radošās darbnīcas, laboratorija, konferenču telpas, mācību klases*





# Zinātnes centra ekspozīcijas izveide

Ekspozīcijas izveide realizēta, īstenojot 4 projektus un finansēta no sekojošiem finansējuma avotiem:

- Ventspils valstspilsētas pašvaldība;
- Latvijas valsts;
- Eiropas Reģionālās attīstības fonds;
- Eiropas Ekonomikas zonas finanšu instruments un Norvēģu finanšu instruments.

Kopējās izmaksas ekspozīcijas izveidei:

EUR 3 164 417,00 ar PVN

- Ekspozīcijas ražotājs pilnsabiedrība «Nākotnes laboratorija FUTURELAB»

Izaicinājumi: COVID 19, karš.



ENERGOEFEKTĪVĀKĀ ĒKA LATVIJĀ 2022

KATEGORIJĀ - ENERGOEFEKTĪVĀKĀ PUBLISKĀ ĒKA





Atjaunota  
degradēta  
teritorija: 3.08 ha



# Ēka un tās būvniecība

- Būvniecības uzsākšana 2019.gada 11.oktobrī;
- Nodota ekspluatācijā 2021.gada 21.septembrī;
- Zinātnes centrs tika atvērts 2022.gada 18.jūnijā

Ēkas platība – 6300 m<sup>2</sup>

- Zinātnes centrs– 4500 m<sup>2</sup>
- Inovācijas centrs– 1800 m<sup>2</sup>

Kopējā platība (teritorijas) – 22 950 m<sup>2</sup>  
Autostāvietas– 180



Būvdarbu veicējs - Pilnsabiedrība „LNK INDUSTRIES GROUP”

Būvuzraudzība - SIA "Firma L4”

Būvprojekta izstrādātājs (Autoruzraudzība) - AUDRIUS AMBRASAS (UAB "Ambrasas Architectu Biuras”)

Būvprojekta vadītājs, Autoruzraudzības grupas vadītājs – JURIS POGA (SIA "Arhitekta J.Pogas birojs”)

Energoauditors - Andris Vulāns

---

Būvdarbu laiks - 2019.gada oktobris – 2021.gada septembris (objekts nodots ekspluatācijā)






## Vides pieejamība:

- 9 vietas transportam, ko izmanto personas ar kustības traucējumiem;
- 8 auto stāvvietas transportam, kurā tiek pārvadāti mazi bērni;
- apmeklētājiem pieejamās telpas ir bez sliekšņiem;
- objektā ir lifti, kas piemēroti personām ar invaliditāti patstāvīgai lietošanai;
- vairākas speciāli aprīkotas tualetes telpas ratiņkrēslu lietotājiem;
- elektroauto uzlādes punkti;
- robots pļauj zāli teritorijā.



# Inovatīvu risinājumu izmantojums

- Ēkas 1.stāva foajē
  - grīdas segums veidots kā Pasaules karte 365 m<sup>2</sup> platībā
  - veidota no vairāk nekā 600'000 Murano SICIS stikla flīžu gabaliņiem, ko izgatavoja un salika Itālijā.
  - Karte grīdas segumā veidota kā viens no Zinātnes centra eksponātiem un zinātnes izziņāšanas veidiem – ģeogrāfija, kontinenti un valstis.
- Fasādes ribas apjoma apdare veidota no vara jeb kapara materiāla (TECU classic coated bond)
  - speciāls pārklājums, kas nodrošina, lai materiāls neoksidētos un saglabātu savu spožumu.
  - Fasādes ribas arī nodrošina efektīvu ēnojumu, kas pasargā telpas no pārkāršanas saulē, līdz minimumam samazinot nepieciešamību izmantot telpu gaisa dzesēšanas sistēmas.



# Mikroklimats

- **Gaisa kvalitātes nodrošināšana**
  - Telpās klimats ir nodrošināts ar ventilācijas sistēmām.
  - Ēkas telpām paredzētas mehāniskās pieplūdes - nosūces ventilācijas sistēmas ar gaisa apstrādes iekārtām.
  - Katrai klimata zonai (ekspozīciju telpas, foajē, konferenču zāle, kafejnīca, laboratorijas telpa, biroju nomas telpas) paredzēta neatkarīga ventilācijas un gaisa kondicionēšanas sistēma ar neatkarīgu gaisa apstrādes iekārtu.
- **Apsilde un dzesēšana, enerģijas atgūšana**
  - Siltumapgāde objektam tiek nodrošināta no pilsētas centrālās katlu mājas.
  - Ēkā ir izbūvētas radiatoru un silto grīdu apsildes sistēmas.







Pagaidu atvērumu blīvējumi mērījumu vajadzībām



Pagaidu atvērumu blīvējumi mērījumu vajadzībām



# Energoefektivitāte

Būvniekam būvdarbu laikā bija jāveic:

## ■ Gaisa spiediena testi:

- 10 gb., visām telpām, kam platība līdz 300 m<sup>2</sup>.
- 3 gb., visām telpām, kam platība līdz 2000 m<sup>2</sup>.

# Pirmā publiskā ēka Latvijā ar energoefektivitātes novērtējuma klasi A+



Būvniekam bija jāsasniedz:

- Siltumenerģijas patēriņš apkures periodā  $\leq 45$  kWh/m<sup>2</sup> gadā;
- Ēkas gaiscaurlaidības rādītājs  $n_{50} = 0,6$ ;
- A klases ēka;
- Zemas enerģijas ēka.

Tika sasniegts:

- Siltumenerģijas patēriņš apkures periodā  $\leq 34,72$  kWh/m<sup>2</sup> gadā;
- Ēkas gaiscaurlaidības rādītājs  $n_{50} = 0,08$ ;
- **A +** klases ēka;
- Gandrīz nulles enerģijas ēka.

*Sasniegtais ēkas gaiscaurlaidības rezultāts ( $n_{50} = 0,08$ ) ir*

*līdz šim Latvijā labākais sasniegtais ēkas gaiscaurlaidības rādītājs*

# Ēkas funkcionalitāte

- Galvenā ieeja un ieejas vestibils atrodas pirmā stāva līmenī. Ieejas vestibilam piekļaujas informācijas stends un ieejas biļešu kase, virsdrēbju un apmeklētāju mantu noliktava. Pa atklātām kāpnēm apmeklētāji var nokļūt centra otrajā stāvā. Šos līmeņus savieno arī atsevišķs lifts. Pa labi un pa kreisi no vestibila izvietojas ekspozīcijas zāles (lielā un mazo bērnu ekspozīciju daļa).
- Otrajā stāvā vestibilam piekļaujas kafejnīca, kurai ir tiešā izeja uz āra terasi (tā ir lielās ekspozīcijas zāles jumts).
- Piegāde (arī lielkravu) izvietojas pirmajā stāvā ar iebraukšanu ēkā no dienvidu puses. Izkraušana ir paredzēta iekštelpā, turpat arī pietiekama vieta pirmatnējai kravas apstrādei.
- Trešajā un ceturtajā stāvā atrodas modernas ēkas nomas biroju telpas.
- Piektais ir tehniskais stāvs, kurā izvietojas vēdināšanas iekārtas.
- Sestajā stāvā atrodas skatu platforma, kas sasniedzama pa atklātām kāpnēm, kas sākas no lielās jumta terases centra otrā stāva līmenī. Šīs kāpnes tiek izmantotas kā evakuācijas izeja no ēkas augšējiem līmeņiem.





# Apsaimniekošanas izaicinājumi

---

- Ventilācijas iekārtas/to saslēgšana tīklā.
- Pēc nodošanas ekspluatācijā (oktobris) siltuma nodrošināšana telpās.
- Gudro durvju mehānismi un ēkas energoefektivitātes nodrošināšana.
- Apsardzes signalizācijas pieslēgšana to saskaņojot ar visiem nomniekiem.
- VUGD pārbaudes/trauksmes.
- Liftu ikdiena/ikgadējā pārbaude.
- Garantijas remonta darbi.
- Vai kaut kas ir salauzts?



VIZIUM – vieta, kur tehnoloģijas māca, iedvesmo un iepriecina!